

GEOINFOSTRATEGIE2020+

IMPLEMENTACE V GESCI DIGITÁLNÍ A INFORMAČNÍ AGENTURY



Ing. Michal Tichý

oddělení geoinformatiky DIA

„Neschopnost centrálních úřadů dodat základní data a informace pro kvalifikované rozhodování je naprosto nepochopitelná a nepřijatelná. Zvláště v situaci, kdy stát čelí krizím.“

Předseda vlády ČR - Petr Fiala



konference Česko na křižovatce
Vize a strategie pro dalších 30 let
1. 9. 2023

VICE_GEOINFOSTRATEGIE_

Přívětivá, efektivní a plně digitální veřejná správa využívající **prostorová data** prostřednictvím moderních služeb eGovernmentu.

Digitální ekonomika a společnost využívající národní infrastrukturu pro prostorové informace podporující úspěšnou digitální transformaci České republiky.



KONTEXT_GEOINFOSTRATEGIE_



Evropská směrnice
INSPIRE

_GeoInfoStrategie2020+
koncepční materiál střednědobého charakteru



Digitální Česko

_rozvoj **národní infrastruktury pro prostorové informace** (NIPI) v mezinárodním kontextu do roku 2027

_2. rok implementace

ŘÍZENÍ_IMPLEMENTACE_

_spolupráce státní správy, samosprávy, akademické sféry a soukromého sektoru

_součást řízení eGovernmentu ČR
(RVIS/PS NIPI)

Velká změna v eGovernmentu

1. 4. 2023 odstartovala **Digitální a informační agentura (DIA)**



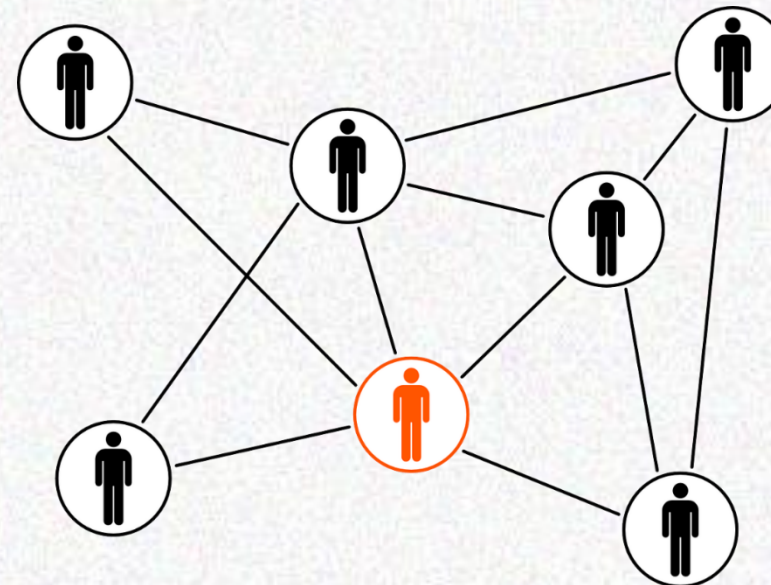
MINISTERSTVO VNITRA
ČESKÉ REPUBLIKY



DIGITÁLNÍ
A INFORMAČNÍ
AGENTURA_

DIGITÁLNÍ
A INFORMAČNÍ
AGENTURA_

DIA.GOV.CZ MICHAL.TICHY@DIA.GOV.CZ



OBLASTI_GEOINFOSTRATEGIE_



**VĚDA
VÝZKUM
VZDĚLÁVÁNÍ**



LEGISLATIVA



**DIGITÁLNÍ
PROSTŘEDÍ
PRO
PROSTOROVÁ
DATA**



**NIPI
JAKO SOUČÁST
EGOVERNMENTU**

CO_SE_PODAŘILO_



_nová povolání **geoinformatik** a **geomatik** v Národní soustavě povolání

_především velká zásluha **CAGI** a **MPSV**

_další krok bude aktualizace katalogu prací ve veřejné správě



Otevřená a všem dostupná databáze povolání spravovaná
Ministerstvem práce a sociálních věcí ČR

Hledat v Národní soustavě povolání

geoinformatik

Hledat

NSP / Hledání

Geoinformatik - povolání
Odborný směr: Stavebnictví a zeměměřičtví
Shoda v: Charakteristika , Kvalifikace

Platové rozmezí
29 000 - 49 000 Kč/měs.

VZDĚLÁVÁNÍ_ÚŘEDNÍKŮ_



Státní služba

_doplnění oboru služby č. 28 Informační a komunikační technologie

Samospráva

_MV připravuje zásadní změny koncepce vzdělávání

_úprava vstupního vzdělávání a ZOZ

_aktualizace ZOZ o relevantní informace



Zdroj: Institut pro VS

LEGISLATIVA_



Zákon o NIPI

_ hlavní cíl – efektivní využívání zdrojů

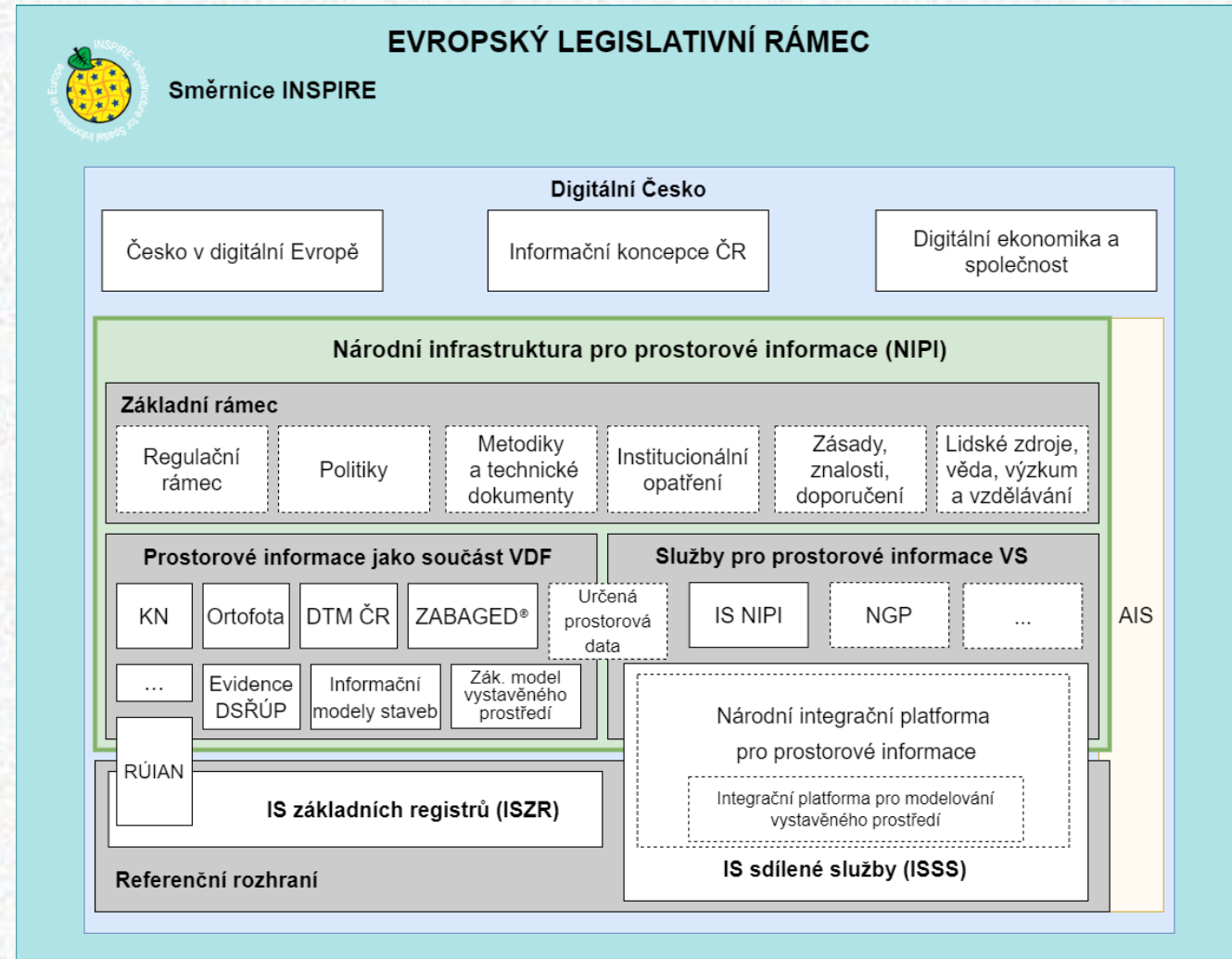
Zákon o správě dat veřejného sektoru

_ v gesci OHA

_ schválen v 08/2023

_ implementace Nařízení o správě dat – řízený přístup k datům

_ pro data nyní nedostupná pod různou ochranou



KLÍČOVÉ_SOUČÁSTI_NIPI_



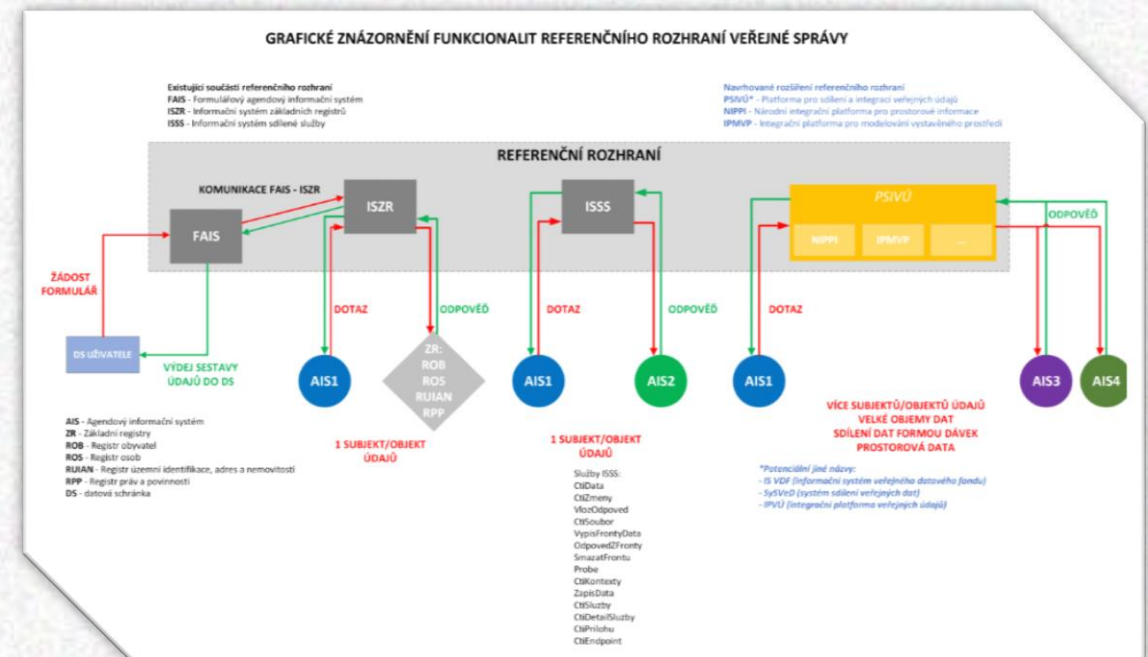
Národní geoportál

_jednotné místo pro přístup k prostorovým datům a službám
_v gesci MŽP



Integrační platforma

_platforma pro sdílení a integraci veřejných údajů
_sdílení dat nejen prostorových
_zásadní rozšíření infrastruktury eGovernmentu



VAZBY_NA_BIM_

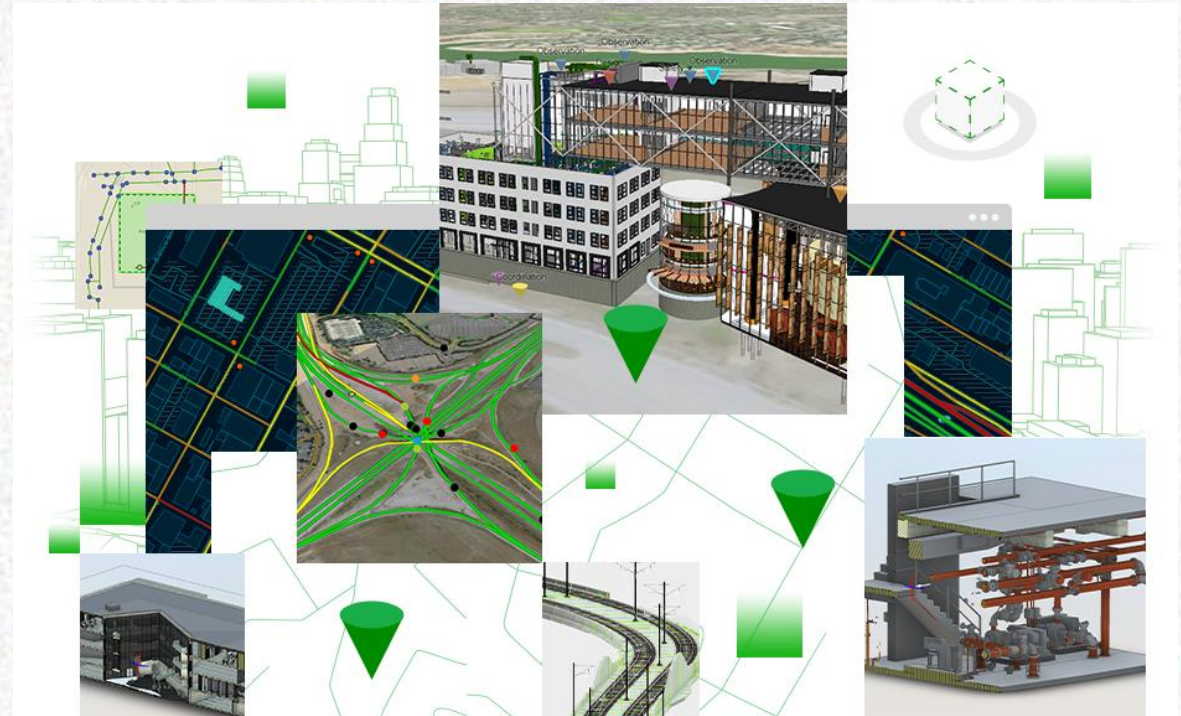


Zajištění využitelnosti dat z BIM modelů pro rozvoj NIPÍ

_vazba na Konceptci zavádění metody BIM

_výzkumný projekt

_využití modelů BIM pro podporu agend VS a soukromého sektoru



Zdroj: ESRI, ArcGIS GeoBIM

KAM_SMĚŘOVAT_DÁL_



- _ koordinovat a směřovat rozvoj NIPI
- _ vzdělávat
- _ zajistit nezbytné finance
- _ zrealizovat regulační rámec
- _ budovat klíčové systémy
- _ kompetenční centrum geoinformatiky?

DĚKUJI_VÁM_ZA_POZORNOST_



Ing. Michal Tichý

oddělení geoinformatiky DIA

