



# Klaudyánův jednolist s mapou českého království



1518



EVA NOVOTNÁ

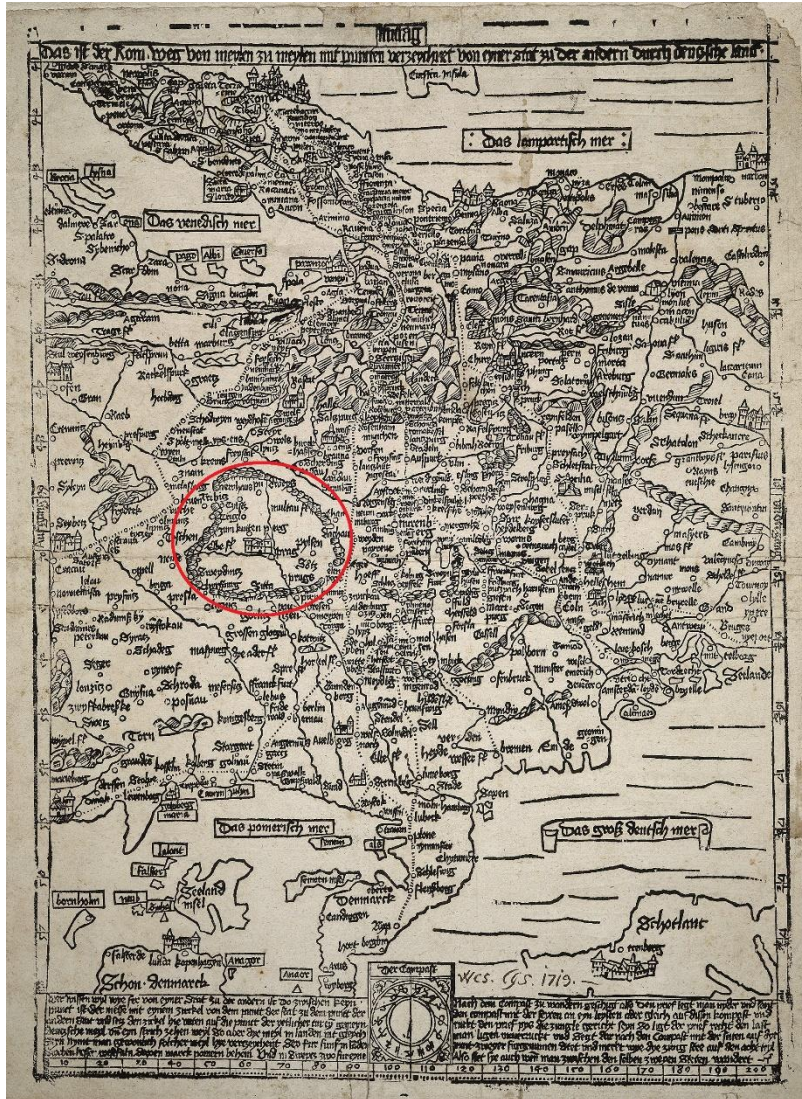
MAPOVÁ SBÍRKA

Přírodovědecká fakulta

UNIVERZITA KARLOVA



# Mapy Čech před Klaudyánem



Erhard Etzlaub. Romweg-Karte. Nürnberg, 1499.

Mikuláš Kusánský (1401-1464). Mapa Střední Evropy. 1492. Faksimile, Praha, 1895.

# Mikuláš Klaudyán (+1521)



PAPROCKÝ Z HLOHOL A PAPROCKÉ VŮLE, Bartoloměj.  
*Diadochos*. Mladá Boleslav. Praha, 1602.




Mladá Boleslav, Klaudyánova tiskárna, dům č. 77, ulice Na Karmeli.



BRAUN, Georg.  
*Nvrnberga florentissimum Germaniæ ...*  
Cologne, 1572.

# Originální ilustrovaný jednolist s mapou Království českého (1518)



NC = Nicolaus Claudianus  
AK = Andreas Kaschauer

Zdroj: Biskupství litoměřické

46 x 55 cm



126 x 64 cm

# První část listu Boží a právní řád



# Druhá část – sociální alegorie



# Mapa Království českého



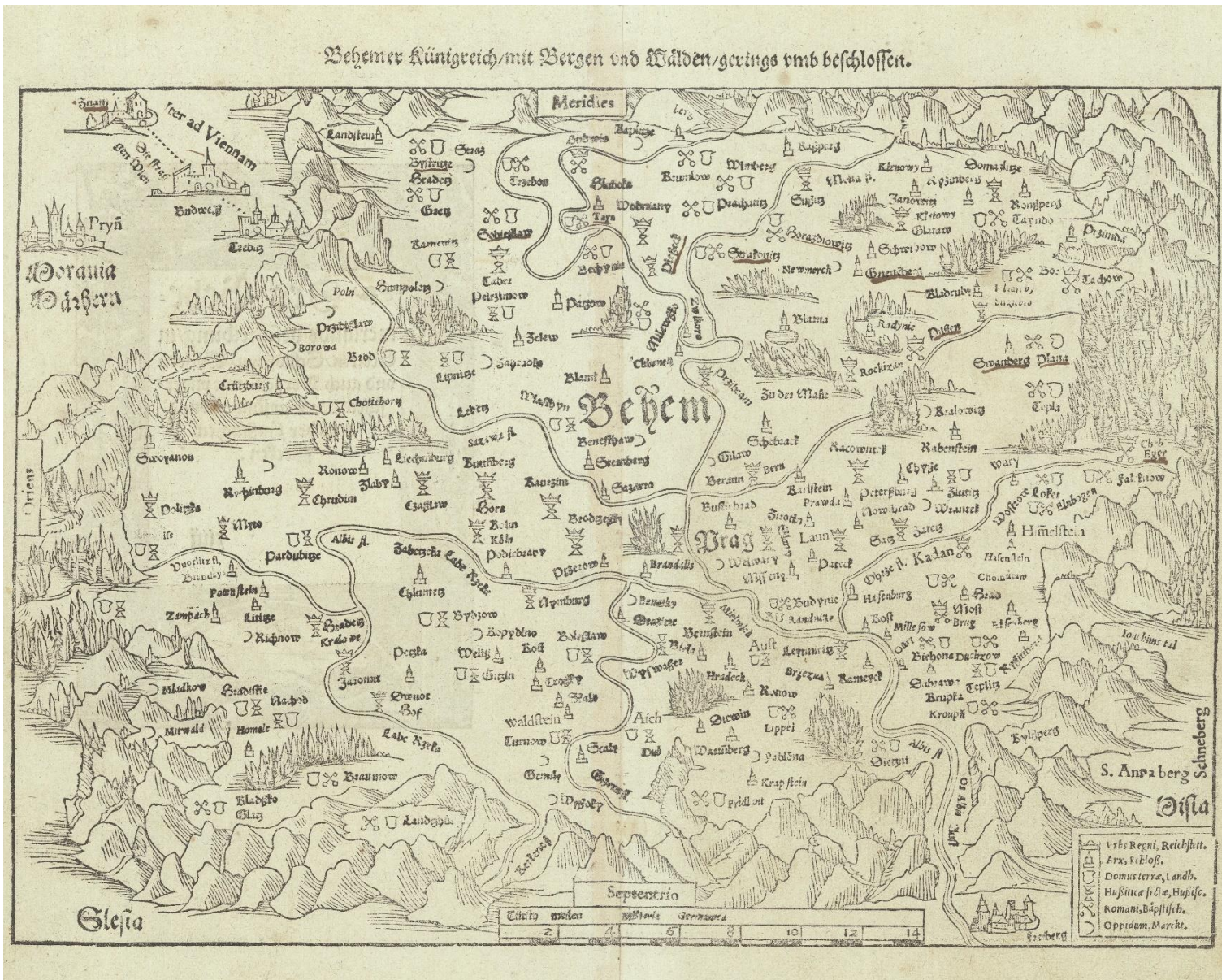
# Georeference a měřítko



Měřítko ca 1 : 685 000



# Kosmografie Sebastiana Münstera (1545)



S. Münster, Cosmographia, 1574, německé vydání. Mapa: 25 x 30 cm.

# Kosmografie Sebastiana Münstera (1545)



S. Münster, Cosmographia, 1574, německé vydání. Mapa: 25 x 30 cm.

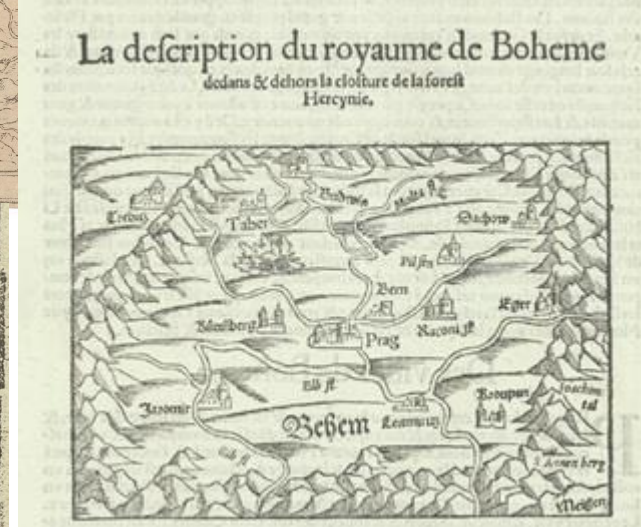
# Kosmografie Sebastiana Münstera (1545)



Vrb Regni, Reichstätt.  
 Arx, Schloß.  
 Domus terra, Landh.  
 Husitica sedes, Husisc.  
 Romani, Bapstlich.  
 Oppidum, Markt.

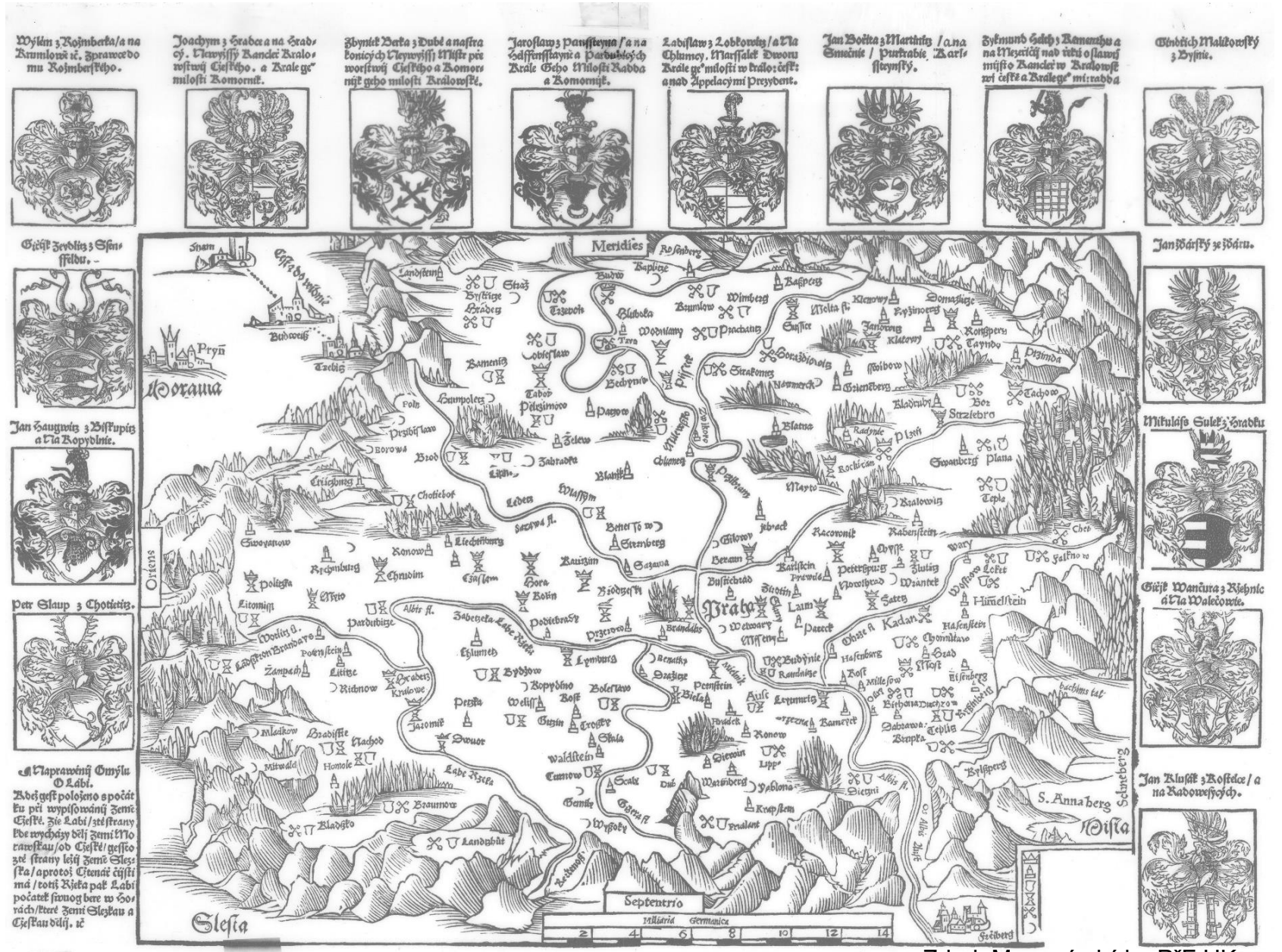

S. Münster, Cosmographia, 1574, německé vydání. Mapa: 25 x 30 cm.

# Kosmografie Sebastiana Münstera (1545)

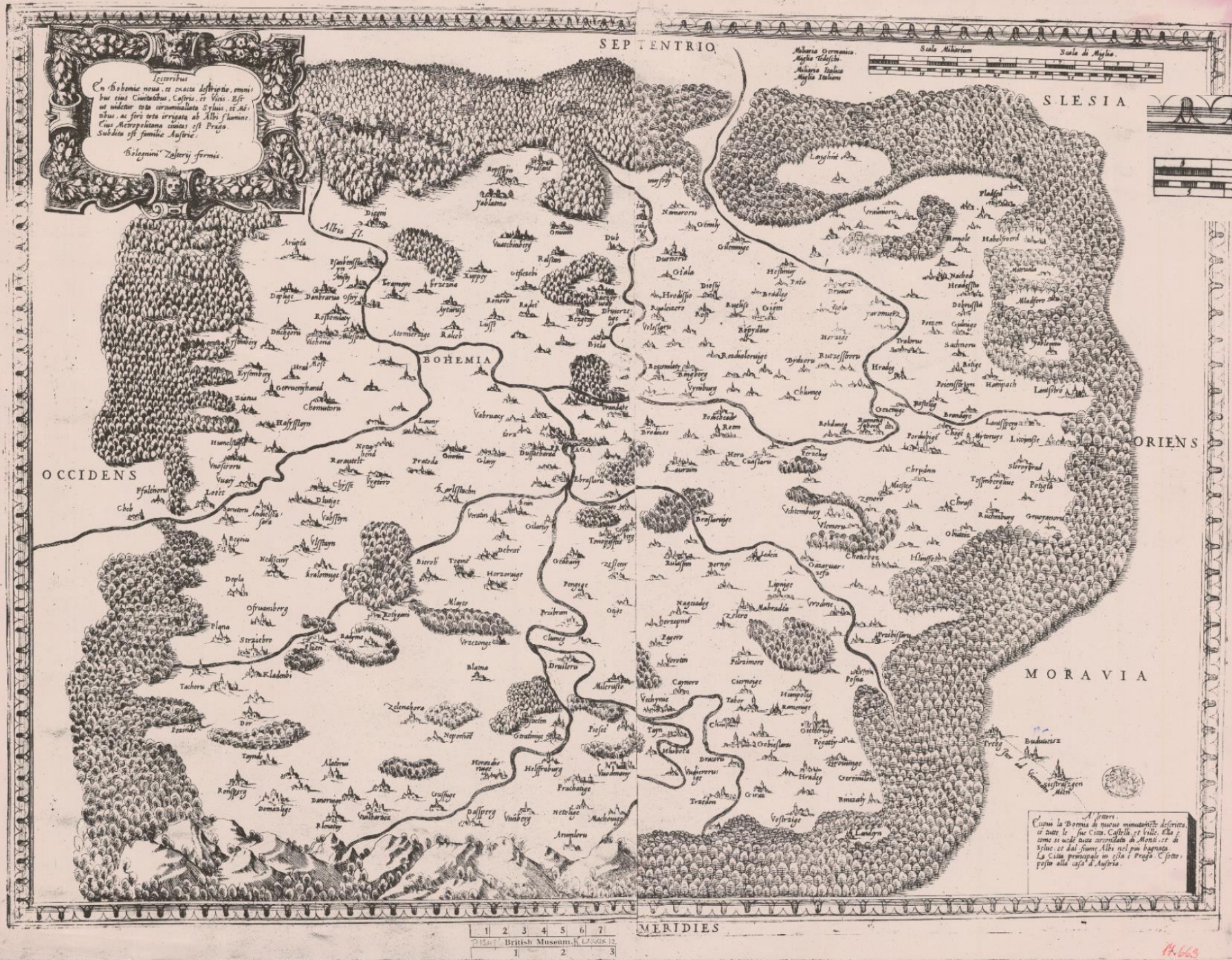


S. Münster, Cosmographia, 1574, německé vydání. Mapa: 25 x 30 cm.

# České vydání Kosmografie od Zikmunda z Puchova (1554)



Zdroj: Mapová sbírka PŘF UK



Filigrán na mapě.

Zaltieriho kopie (ca 1566)

# Rukopisné kopie 16. - 17. století




Zámek Rychnov nad Kněžnou,  
Foto: novotnyart



Národní muzeum, foto: Olga Tlapáková



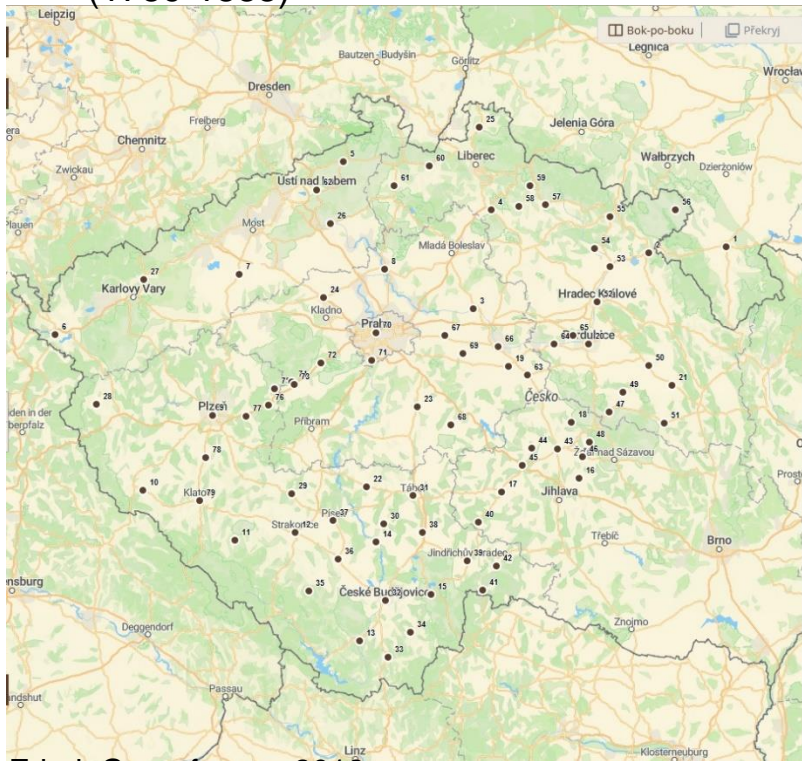
Kreibich, František Jakub Jindřich (1759-1833)



Zdroj: Knihovna Evangelické teologické fakulty UK



Kreibichova rukopisná kopie



Zdroj: Georefencer, 2018

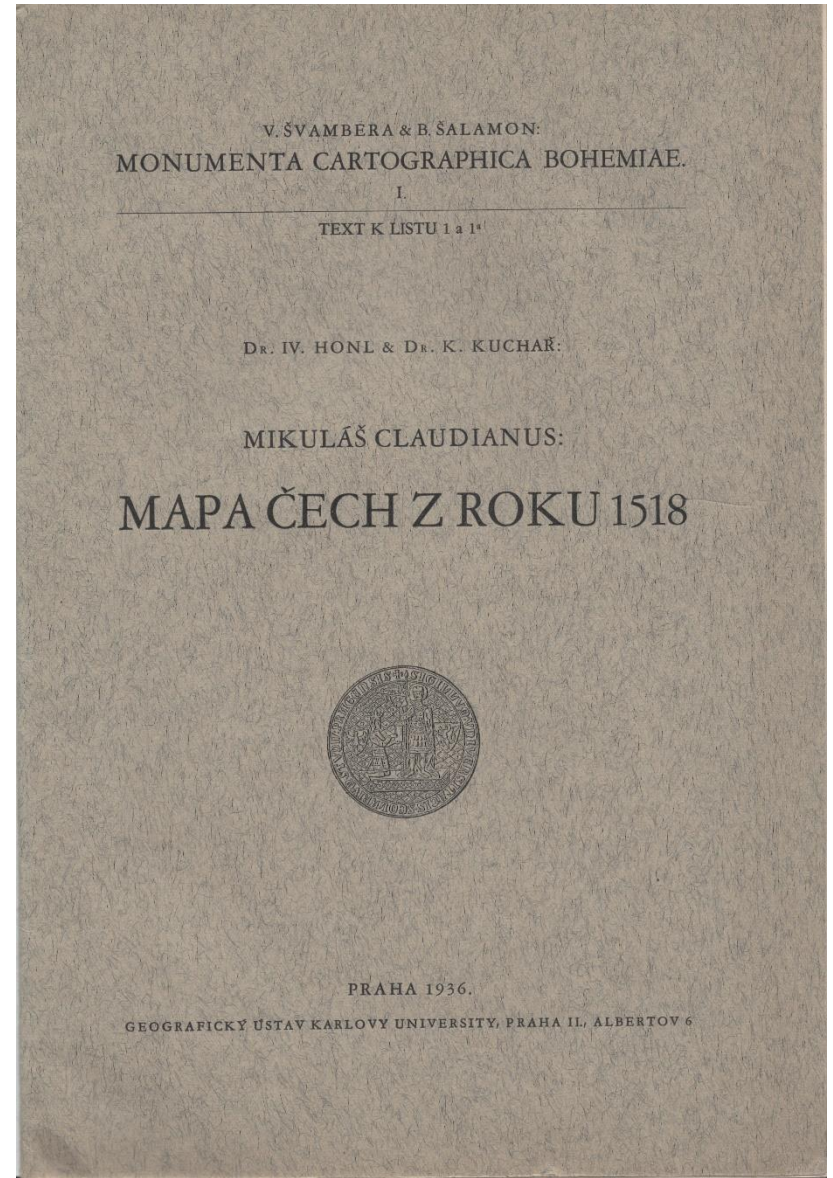
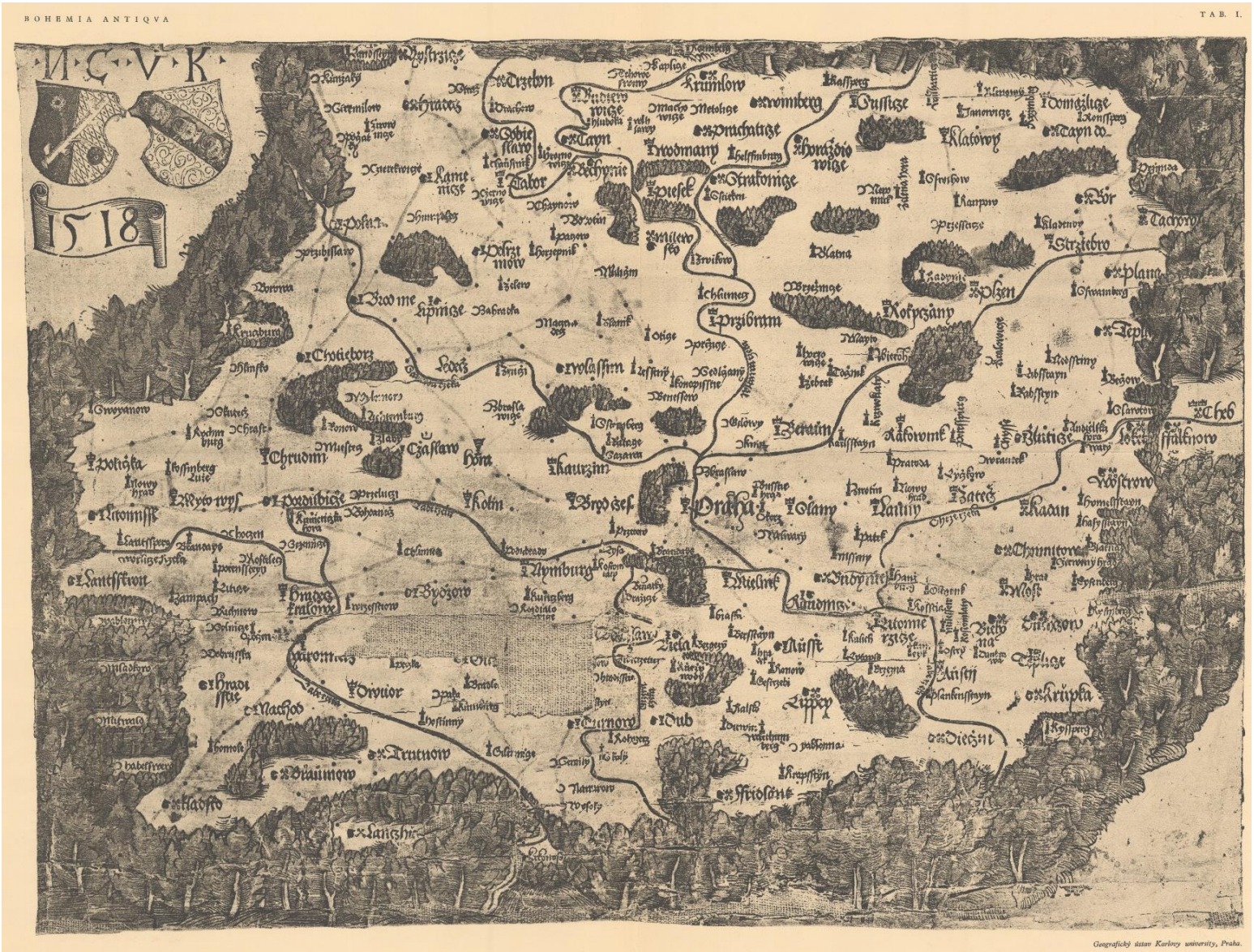


Zdá se, že tato mapa je hotová



Zdroj: Mapová sbírka PŘF UK



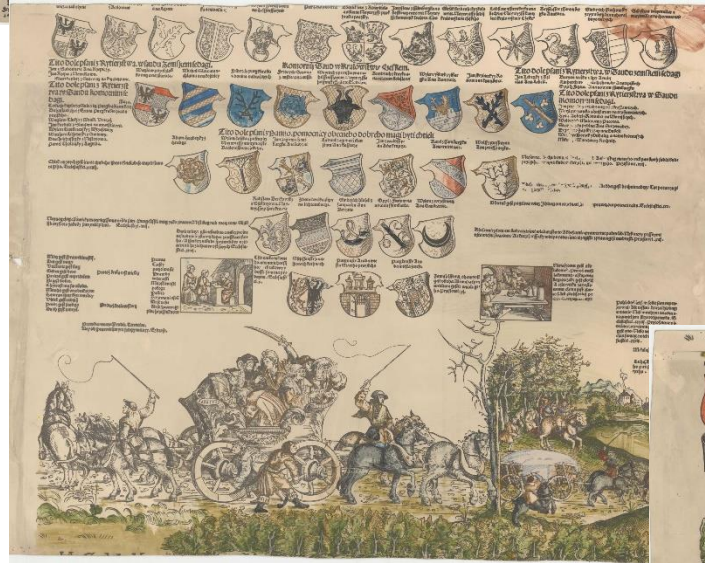
# Monumenta Cartographica Bohemiae (1936-1938)



# Prof. B. Šimák, MU Brno, reprodukce mapy 1945-48



Prof. Ing. Dr. Bohuslav Šimák se svými žáky  
doc. Konečným a dr. Drápelou



# Pamětní mince České národní banky




# Klaudyánova společnost v Mladé Boleslavi



# Shrnutí

- 1. mapa Českého království od Mikuláše Klaudyána měla mimořádný význam
- adaptace od S. Münstera, B. Zaltieriho atd.
- 1. celé teritorium Čech
- 1. tematická mapa – nábožství a komunikace
- Široké pokrytí
- Přesnost a srozumitelnost českých toponym
- Kosmografie S. Münster – rozšíření, bez autora
- F. J. J. Kreibich - spojení díla s M. Klaudyánem
- vysoká úroveň české kartografie v 16. století



Zdroj: Národní knihovna ČR

# *Děkuji za pozornost a pozvání na výstavu*



GEOGRAFICKÁ SEKCE PŘÍRODOVĚDECKÉ  
FAKULTY UNIVERZITY KARLOVY,  
MAPOVÁ SBÍRKA A KNIHOVNA GEOGRAFIE  
POŘADAJÍ VÝSTAVU



## Mikuláš Klaudyán

první mapa Čech 1518

23. 5. – 31. 12. 2018

Albertov 6, Praha 2

2. patro, předsálí Mapové sbírky  
Vstup volný

Otevírací doba:

po-pá 9. 00-17. 00

(mimo dny pracovního klidu)