

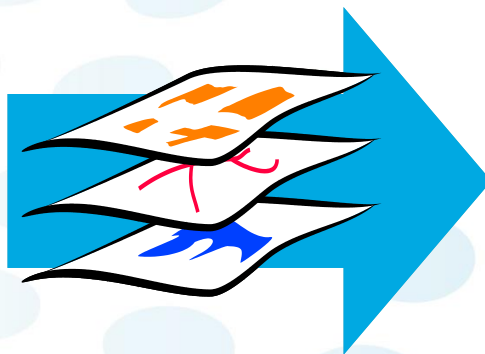


MINISTERSTVO VNITRA
ČESKÉ REPUBLIKY



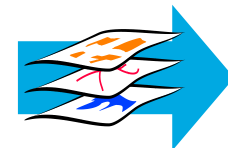
Konference GIS Esri v ČR
4. a 5. listopadu 2015

Implementace GeoInfoStrategie



Ing. Roman Vrba

ředitel odboru eGovernmentu, Ministerstvo vnitra

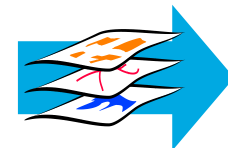


Obsah

- Úvod
 - Rámce GeoInfoStrategie
 - Základní informace o projektu
- GeoInfoStrategie jako strategický rámec
 - Cíle
 - Klíčová témata
- Akční plán GeoInfoStrategie
 - Struktura
 - Rizika
 - Rozpočet a financování
 - Monitorování a hodnocení
 - Organizační a řídicí struktura
- Stav implementace GeoInfoStrategie
- Závěr



Časový rámec



2007 INSPIRE

Směrnice Evropského Parlamentu a Rady 2007/2/ES o zřízení Infrastruktury pro prostorové informace v Evropském společenství

2010 výzkumný projekt MV

Politika státu v oblasti prostorových dat

2014 GeoInfoStrategie

Schválení Strategie rozvoje infrastruktury pro prostorové informace v České republice do roku 2020 (usnesení vlády č. 815 ze dne 8. října 2014)

2001 Nemoforum

Národní geoinformační infrastruktura České republiky – Program rozvoje v letech 2001 – 2005

2008 Memorandum o DMVS

o spolupráci při přípravě, řešení, testování a realizaci projektu „Digitální mapa veřejné správy“ (27.11.2008)

2012 Záměr vypracování GeoInfoStrategie

Záměr vypracování Strategie rozvoje infrastruktury pro prostorové informace v ČR do roku 2020 (usnesení vlády č. 837 ze dne 14. listopadu 2012)

2015 Akční plán GeoInfoStrategie

Akční plán Strategie rozvoje infrastruktury pro prostorové informace v ČR do roku 2020 (usnesení vlády č. 539 ze dne 8. července 2015)

2001

2008

2010

2014

2007 Smart Administration

Strategie Efektivní veřejná správa a přátelské veřejné služby (usnesení vlády č. 757 ze dne 11. července 2007)

2009 Základní registry

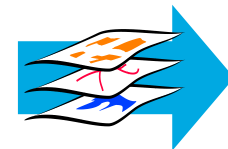
Zákon č. 111/2009 Sb., o základních registrech

2014 SRRVS

Strategický rámec rozvoje veřejné správy ČR (usnesení vlády č. 680 ze dne 27. srpna 2014)



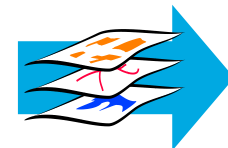
Strategický rámec



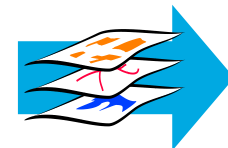
Evropská směrnice
INSPIRE



Strategický rámec
rozvoje VS 2014-2020



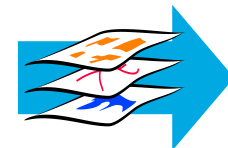
Usnesení vlády	
837 z 14.11.12	– Schválení záměru vypracovat GeoInfoStrategii do 28.02.14
153 z 12.03.14	– Schválení vypracování GeoInfoStrategie jako strategického rámce a posunu termínu z 28.02.14 do 30.09.14
815 z 08.10.14	– Schválení GeoInfoStrategie a uložení vypracovat Akční plán (AP) do 30.06.15 – Uložení vypracovat návrh GeoInfoStrategie po roce 2020 do 31. 12. 2021 – Uložení ministru vnitra zajistit financování implementace GeoInfoStrategie na roky 2015 a 2016
539 z 08.07.15	– Schválení AP GeoInfoStrategie – Uložení ministru vnitra zřídit Pracovní skupinu pro prostorové informace (PSPI) do 31.12.15 a koordinovat realizaci AP – Uložení ministrům a vedoucím ostatních ústředních orgánů státní správy plnit AP v termínech v něm uvedených a poskytnout ministru vnitra potřebnou součinnost



Základní informace o projektu



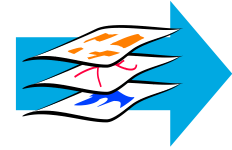

- Otevřený, transparentní
- Spolupráce
 - veřejné správy (VS)
 - akademického sektoru
 - komerční sféry
- Hlavní cíle
 - nastavit **účinnou koordinaci a integraci** aktivit v oblasti prostorových informací
 - přispět k vytvoření podmínek pro
 - zlepšení služeb VS
 - efektivnost a úsporu nákladů VS



GeoInfoStrategie

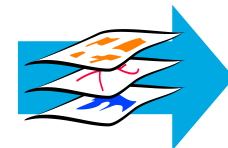
Hlavní problémy současného stavu národní infrastruktury pro prostorové informace (NIPI):

- nedostatečná koordinace
- roztříštěný a nedostačující regulační rámec a terminologické ukotvení
- absence některých prostorových dat vysoké míry podrobnosti,
- absence potřebných garantovaných prostorových dat pro užití v agendách veřejné správy
- podcenění významu lidských zdrojů a vzdělávání v oblasti prostorových informací
- nedostatečné využívání ekonomického potenciálu prostorových dat



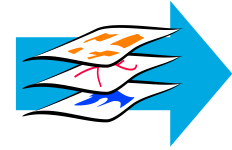

Strategické cíle

- 1. Zajištění garantovaných služeb veřejné správy**
pro správu a efektivní využívání prostorových informací pro činnosti veřejné správy a další široké využití celou společností
- 2. Vybudování národní infrastruktury**
pro tvorbu, správu a propojení datového fondu prostorových informací veřejné správy
- 3. Zkvalitňování a další rozvoj datového fondu**
prostorových dat pro jejich využívání veřejnou správou a celou společností
- 4. Koordinace a rozvoj institucionálního zajištění**
oblasti prostorových informací a podmínek pro jejich správu a využívání



Klíčová témata

1. Změna regulačního rámce
2. Koordinace oblasti prostorových informací
3. Tvorba Národní sady prostorových objektů (NaSaPO)
4. Národní integrační platforma pro prostorové informace (NIPPI)
5. Národní geoportál (NGP)
6. Služby nad prostorovými daty ve veřejné správě
7. Využívání prostorových informací pro třetí strany
8. Publikování otevřených dat a otevřených služeb
9. Lidské zdroje a vzdělávání
10. Plnění mezinárodních závazků a mezinárodní interoperabilita



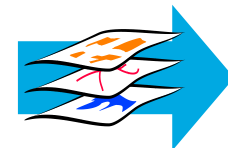
Akční plán GeoInfoStrategie

- Řídicí dokument implementace GeoInfoStrategie
- Byl vytvořen za stejných podmínek jako GeoInfoStrategie
- Struktura
 1. Základní informace
 2. Hierarchická struktura prací a harmonogram realizace
 3. Postupy řízení a organizační struktura
 4. Rozpočet a zdroje financování
 5. Soustava indikátorů
 6. Přínosy implementace
 7. Rizika implementace a postupy řízení rizik
 8. Postupy monitorování a hodnocení implementace
 9. Komunikační plán
 10. Slovník pojmů
 11. Seznam používaných zkratk
 - 12. Přílohy**

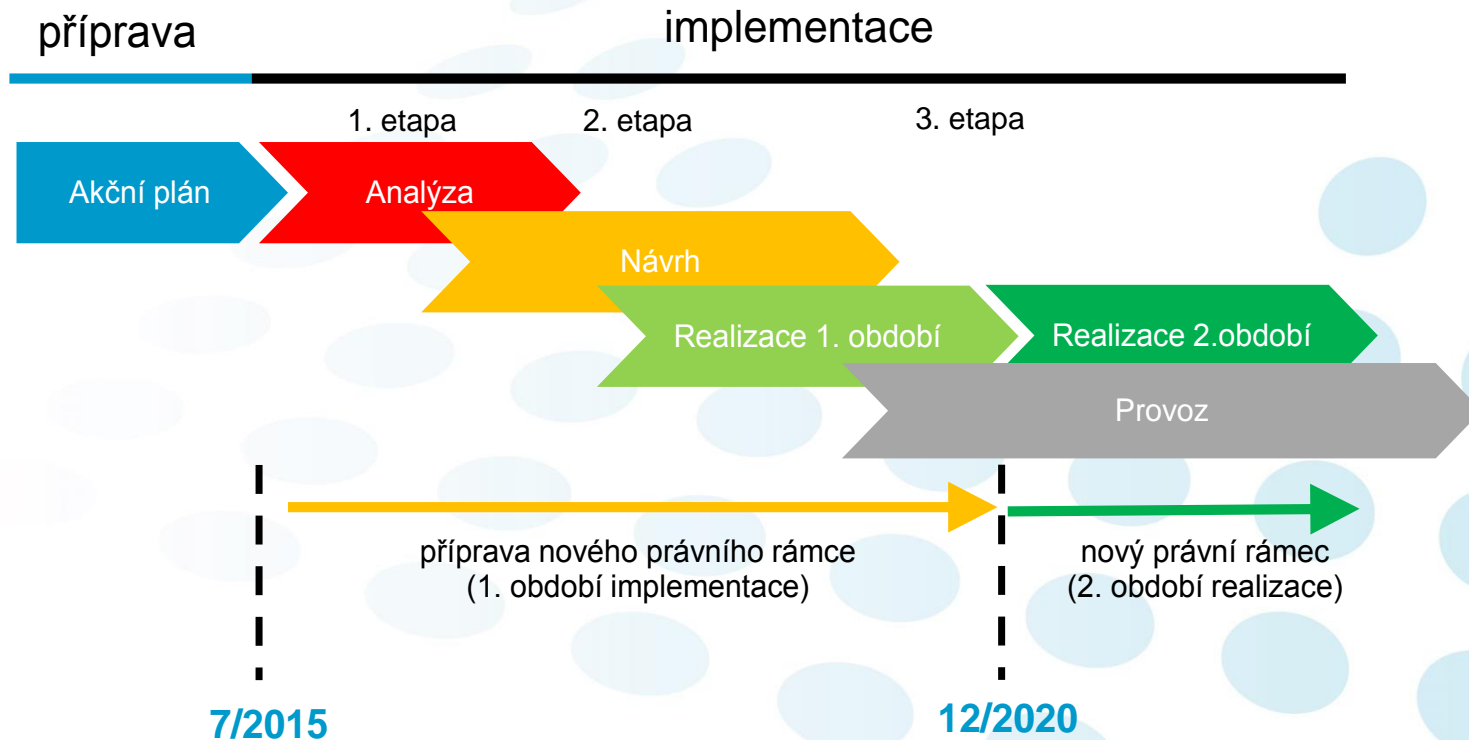


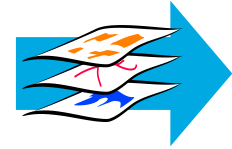

Přílohy

- 1. Popis opatření** (k naplnění cílů GeoInfoStrategie)
 - výstup činnosti pracovních skupin
 - cca 75 opatření popsaných v jednotné, předem stanovené struktuře
- 2. Harmonogram realizace**
 - Přehled jednotlivých opatření v členění po etapách (analytická, návrhová, realizační, provozní) viz schéma dále
- 3. Soubor indikátorů**
 - Pro měření dosažení cílů či efektů jednotlivých úrovní implementace
- 4. Popis projektů**
 - Resortní projekty s vazbou na GeoInfoStrategii
 - Základ budoucího **katalogu projektů** – základního nástroje pro koordinaci aktivit v oblasti prostorových informací
 - Vzor je na www.geoinfostrategie.gov.cz



Rámcové časové schéma implementace





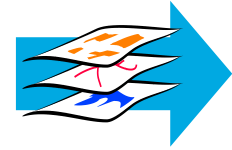

Rizika implementace

Klíčová (7)

- Politické riziko
- Nevhodně nastavený plán implementace
- Nedostatek kvalifikovaných pracovníků
- Neřiditelný proces zadávání veřejných zakázek
- Nesoulad harmonogramu implementace s účinností nástrojů financování
- Neúčinná koordinace a řízení realizace GISTR
- Průtahy při přípravě nového právního rámce

Závažná (6)

- Nedodržení harmonogramu
- Nesystémové prosazování resortních zájmů
- Nevhodná nebo nerealizovatelná koncepce technického řešení
- Ztráta důvěry odborné veřejnosti v projekt implementace GISTR
- Nedostatečná alokace zdrojů ze státního rozpočtu
- Nedostatečná příprava technicko-normalizačních dokumentů a jejich využití při implementaci opatření pro podporu realizace cílů GISTR




Rozpočet a financování

- Náklady – informace uvedena v popisu opatření
 - V tuto chvíli vyčíslitelné 1 260 mil. Kč
 - Na opatření z fáze realizační budou upřesněny prostřednictvím studií proveditelností či analýz, které budou zpracovány v analytické etapě

- Zdroje financování
 - Státní rozpočet
 - Program BETA (TA ČR)
 - **Evropské strukturální a investiční fondy (ESIF) na základě vazby na SRRVS**
 - OPZ – Operační program zaměstnanost
 - IROP – Integrovaný regionální operační program

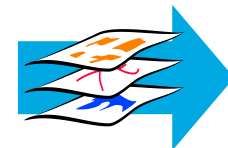


GeoInfoStrategie a SRRVS



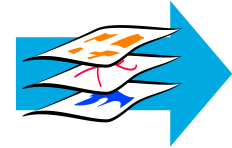
– GeoInfoStrategie navazuje na **SRRVS**

- **Strategický cíl č. 3** - *Zvýšení dostupnosti a transparentnosti veřejné správy prostřednictvím nástrojů eGovernmentu*
- **Specifický cíl č. 3.1** - *Dobudování funkčního rámce eGovernmentu*
- **Hlavní aktivitu č. 5** - *Rozšíření, propojení a konsolidace datového fondu veřejné správy a jeho efektivní a bezpečné využívání dle jednotlivých agend*
- **Projektový okruh č. 5.2** - *Prostorová data a služby*
 - Podílí se na plnění cílů
 1. Strategického rámce rozvoje veřejné správy ČR v letech 2014 – 2020
 2. GeoInfoStrategie
 3. Strategie rozvoje ICT regionů v ČR v letech 2013 – 2020
 4. Digitální strategie měst a obcí
 - Přílohou tzv. karty projektového okruhu je **seznam projektů**, **většina opatření GeoInfoStrategie je jeho součástí**



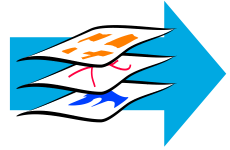

Postupy monitorování a hodnocení

- Zpracování průběžné informace o plnění Akčního plánu a její předložení vládě včetně **aktualizace Akčního plánu**
 - 07/2016
 - 07/2018
 - 07/2020
- Zpracování **souhrnné informace o plnění** Akčního plánu a její předložení vládě
 - 07/2021



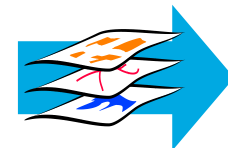
Organizační a řídicí struktura

- Rada vlády pro informační společnost (RVIS)
 - Vrcholový dohledový a kontrolní orgán pro implementaci GISTR
 - Projednává a schvaluje klíčové výstupy
 - Zřizuje **Pracovní skupinu pro prostorové informace (PSPI)**
 - Jako koordinační orgán pro oblast prostorových informací do doby úpravy stávajícího regulačního rámce
 - Složenou ze zástupců
 - klíčových resortů se silnou koordinační rolí (MV, MMR, MF)
 - klíčových subjektů v předmětné oblasti (ČÚZK, MO, MŽP, MD, MZe)
 - orgánů územní samosprávy (AK ČR, SMO ČR)



Stav implementace GeoInfoStrategie

- Projekt tvorby Akčního plánu GeoInfoStrategie byl formálně ukončen k 28.8.2015
- **Pracovní skupina pro prostorové informace (PSPI)** byla zřízena **k 29.9.2015**
 - Vedoucím pracovní skupiny jmenován Ing. Roman Vrba, ředitel odboru eGovernmentu MV
- V rámci činnosti PSPI bude nastaveno projektové řízení implementace GeoInfoStrategie na národní úrovni (IMPE GISTR)



Závěr

Děkuji za pozornost

<http://www.geoinfostrategie.gov.cz>

geoinfostrategie@mvcz.cz