

Národní rozšíření INSPIRE

pro téma Parcely



Michal Med & Petr Souček

9. listopadu 2017




Evropská komise a Joint Research Center





Národní mapovací agentury





Uživatelé





Data





Interoperabilní data – splňují požadavky





Harmonizovaná data – obsahují i nepovinné položky






Parcela





Propojení



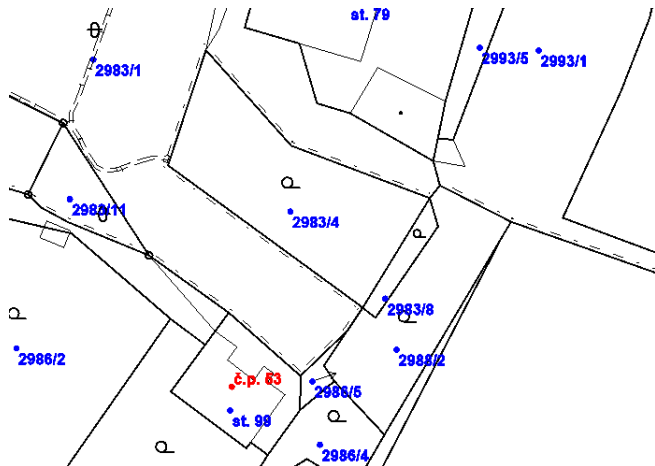


INSPIRE datová sada





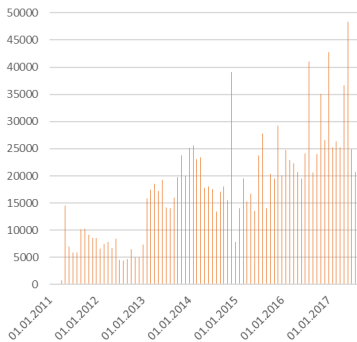
Užitečná datová sada



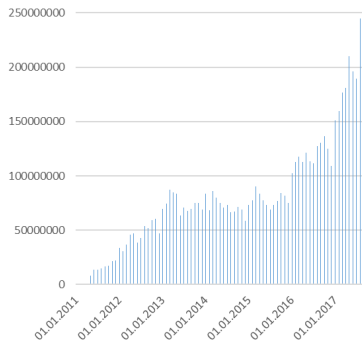


Srovnání počtu přístupů

Počet přístupů ke službě WMS CP



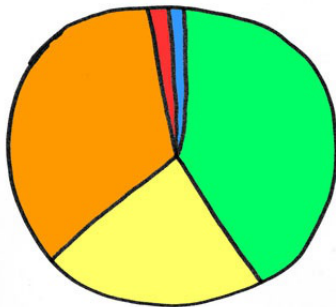
Počet přístupů ke službě WMS KM





Proces tvorby

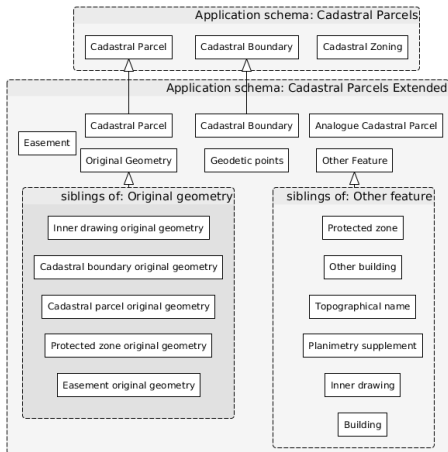
THE CREATIVE PROCESS



- INSPIRATION
- WORK
- BINGE EATING
- DISCOURAGED NAPPING
- RANDOM INTERNET SURFING

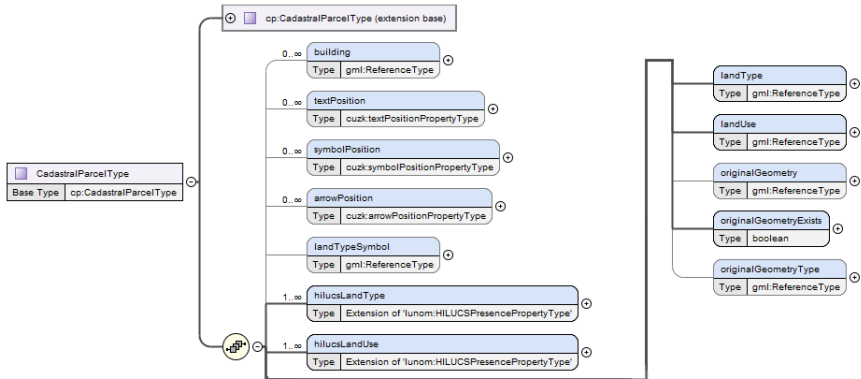


Aplikační schéma



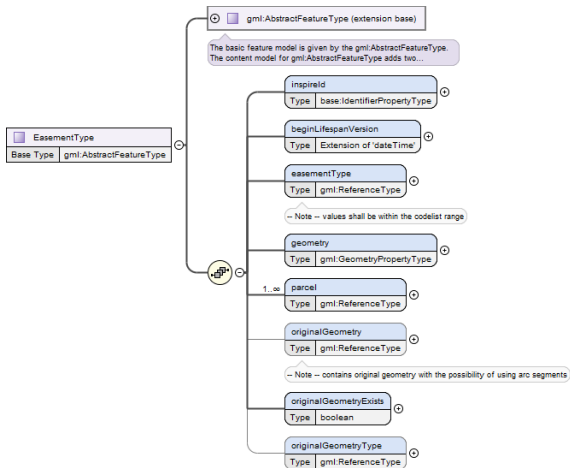


Cadastral Parcel





Easement






Technická implementace





Uchovávání dat v databázi



Thanks for attention



michal.med@cuzk.cz

petr.soucek@cuzk.cz