



MINISTERSTVO VNITRA
ČESKÉ REPUBLIKY




Konference GIS Esri v ČR
4. a 5. listopadu 2015

GIS Day 2015 MV




RNDr. Eva Kubátová
odbor eGovernmentu, Ministerstvo vnitra
Praha, 5. listopadu 2015




Základní rámec „GIS Day 2015 MV“

- Role a aktivity Ministerstva vnitra v oblasti rozvoje národní infrastruktury pro prostorové informace (NIPI)
- **Rok 2015**
 - **Na národní úrovni** - Zásadní změna procesu rozvoje NIPI
 - Schválení Akčního plánu GeoInfoStrategie vládou ČR
 - Zahájení procesu **implementace GeoInfoStrategie**
 - Pod koordinací Ministerstva vnitra
 - Ve spolupráci dotčených subjektů veřejné správy (ÚOSS + Kraje)
 - S využitím Evropských strukturálních a investičních fondů (ESIF)
 - **V resortu MV** - Podpora rozvoje využívání prostorových informací
 - Výstupy projektů
 - **Mapy budoucnosti**
 - **Geoinformatika jako nástroj pro podporu integrované činnosti bezpečnostních a záchranných složek státu (GIS BS)**



GIS Day 2015 MV

- Pod záštitou ministra vnitra Milana Chovance
- Snaha rozšířit povědomí o
 - roli Ministerstva vnitra v oblasti prostorových informací
 - hlavních aktivitách resortu MV v řešené oblasti
 - rozsahu a úrovni využívání prostorových informací v činnosti složek IZS ČR
- Důraz na prezentace praktického využití prostorových informací v činnosti HZS ČR, PČR a odboru bezpečnostní politiky a prevence kriminality
- Organizován ve středu 18. 11. 2015 (nám. Hrdinů 1634) v rámci činnosti neformální pracovní skupiny GIS MV
- další informace včetně programu na <http://www.mvcr.cz/gis-aktivity.aspx>



MINISTERSTVO VNITRA
ČESKÉ REPUBLIKY

GIS Day

- Pod záš
- Snaha re
 - roli M
 - hlavn
 - rozsa
 - v činn
- Důraz na informac bezpečn
- Organizace v rámci
- další info <http://www>



MILAN CHOVANEC
MINISTR VNITRA

UDĚLUJE

Z Á Š T I T U

OSVĚTOVĚ INFORMAČNÍ AKCI

„GIS DAY 2015 MV“

KTERÁ PROBĚHNE DNE 18. LISTOPADU 2015

V PRAZE

V PRAZE DNE 17. ZÁŘÍ 2015



ací

vých

1634)
MV



Rámcový program GIS Day 2015 MV

09:00	–	09:40	ZAHÁJENÍ + BLOK I. Prostorové informace (obecně)
09:40	–	11:15	BLOK II. Prostorové informace v činnosti HZS ČR
11:15	–	11:30	Přestávka
11:30	–	13:00	BLOK III. Prostorové informace v činnosti PČR
13:00	–	13:30	Přestávka na oběd
13:30	–	16:00	BLOK IV. Prostorové informace v činnosti MV
15:55	–	16:00	ZÁVĚR



Závěr

Děkuji za pozornost

<http://www.mvcr.cz/gis-aktivity.aspx>

eva.kubatova@mvcr.cz