

Modul církevní restituce systému DaG

Markéta Sedláčková
Filip Boháček

SPÚ a církevní restituce

žádost
církevního
subjektu



SPÚ



DaG



modul
církevní
restituce



zpracovaná
žádost

system DaG



modul
církevní
restituce

SPÚ a církevní restituce

žádost
církevního
subjektu



historické
podklady



SPÚ



DaG



modul
církevní
restituce



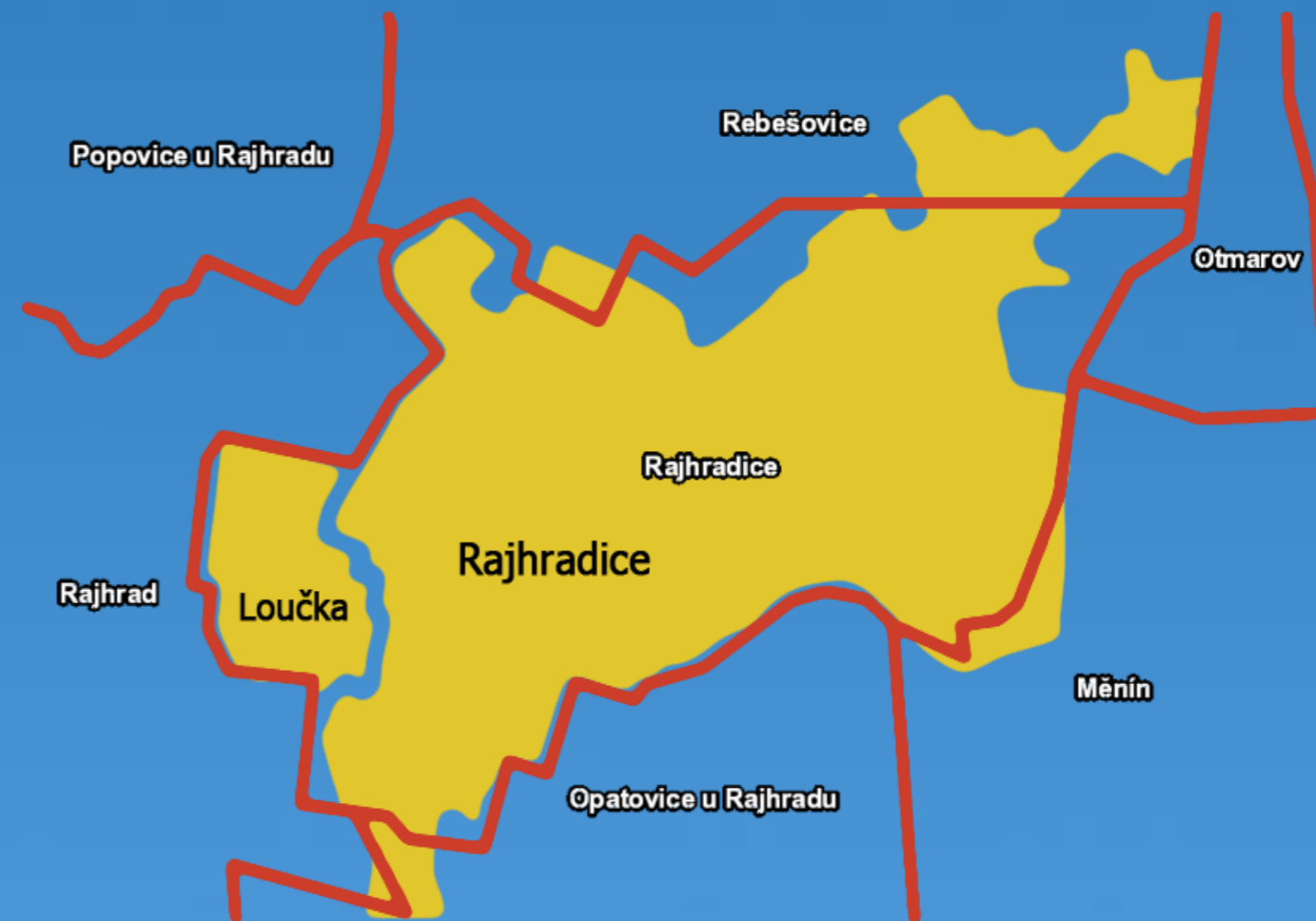
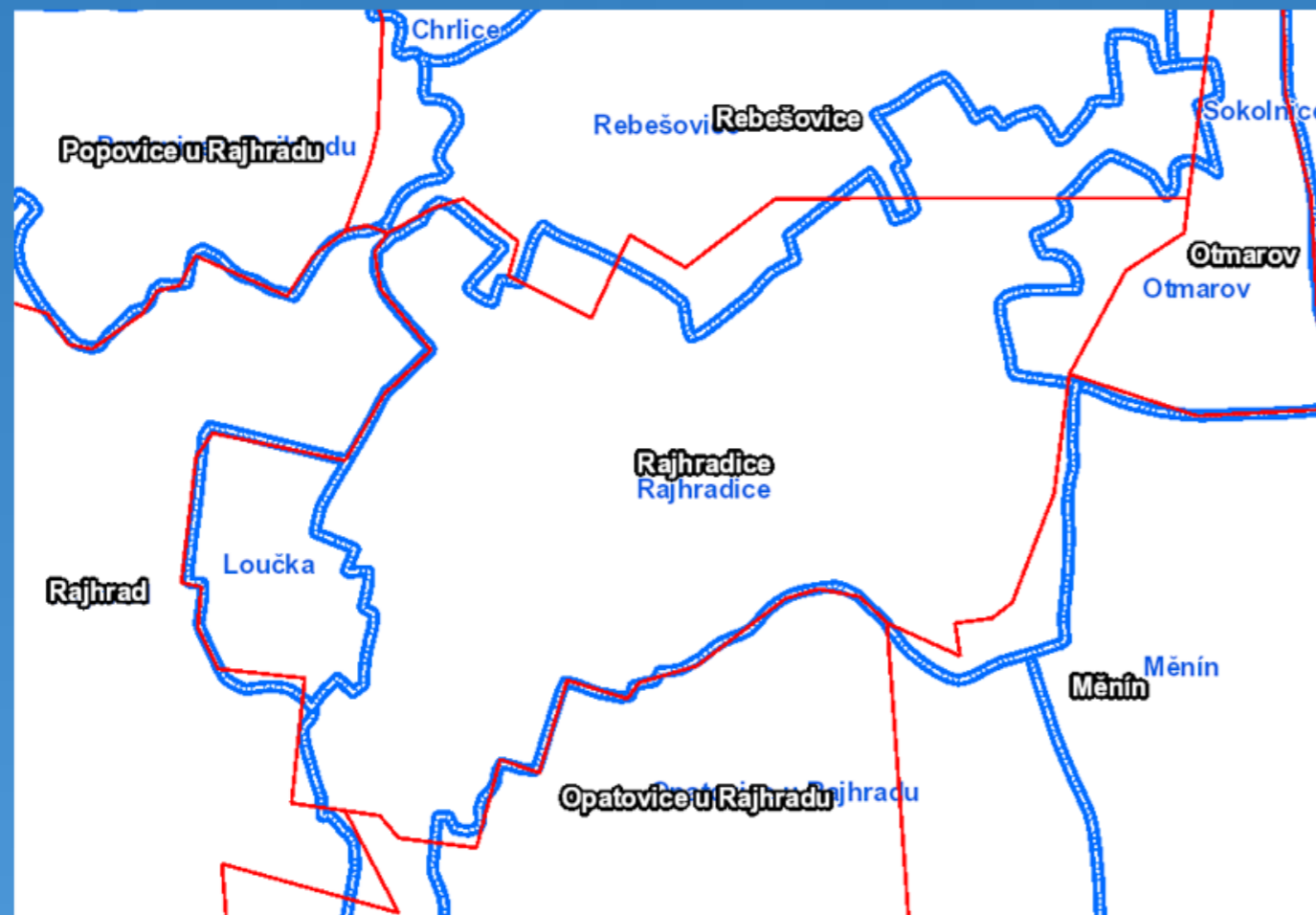
zpracovaná
žádost

historie katastru

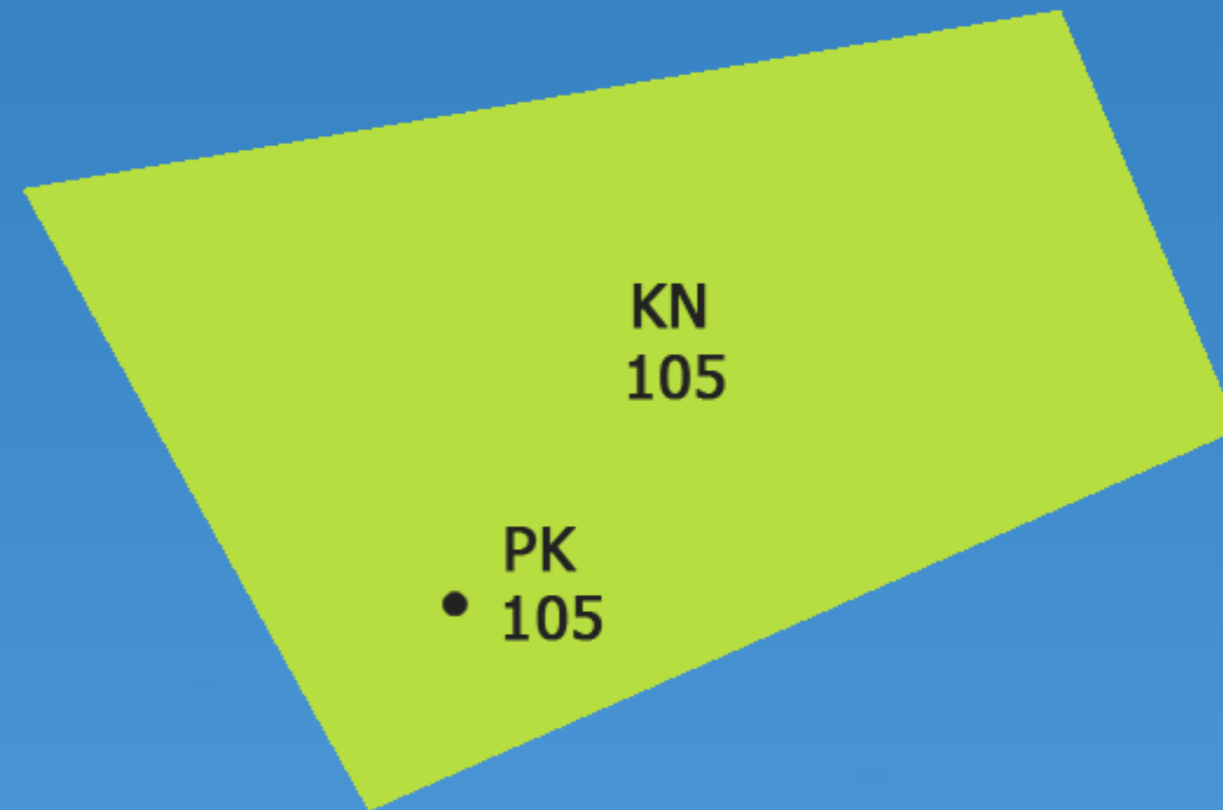
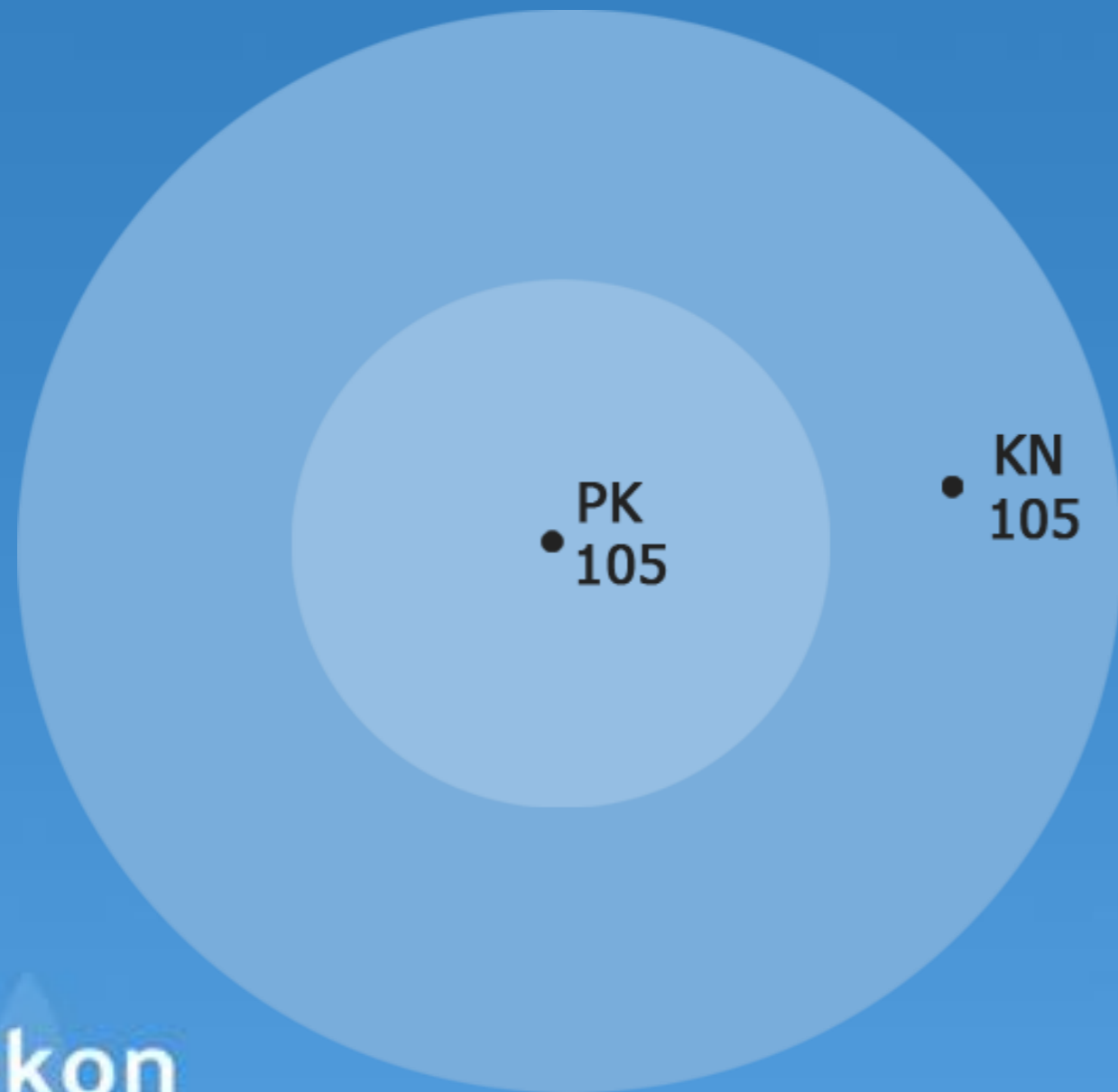


zdroj: ČÚZK, www.cuzk.cz

rozdíly PK a KN katastrů



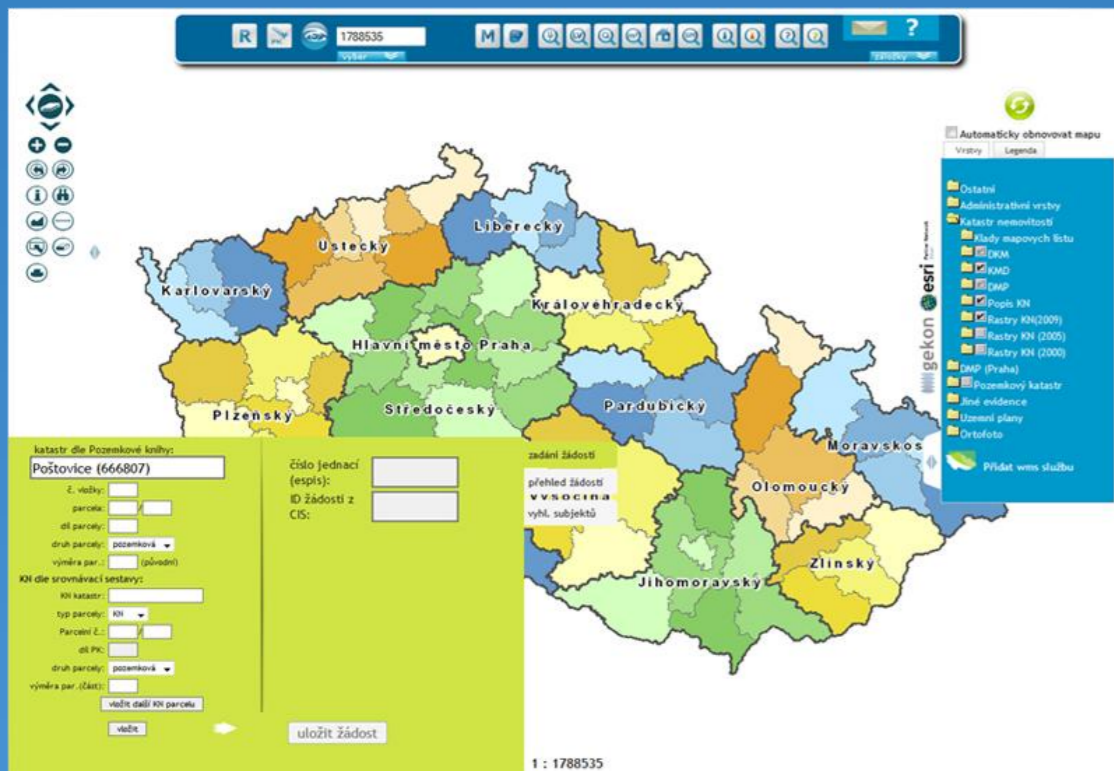
metodika hledání parcel



proces analýzy



modul církevní restituce



Vyhledávání právnických osob římskokatolické církve

Vyhledat oprávněnou osobu:

Počet nalezených výsledků současné právnické osoby: 725

Počet nalezených výsledků historické právnické osoby: 69

Historické právnické osoby

[Církev římskokatolická - farní kostel sv. Jana z Nepomuku](#)
[Církev římskokatolická beneficium Stěbořice](#)
[Církev římskokatolická fara Nové Lublice](#)
[Církev římskokatolická fara v Moravici](#)
[Církev římskokatolická farní dům Staré Oldřůvky](#)
[Církev římskokatolická farní katolické obročí](#)
[Církev římskokatolická farní kostel Hodonín](#)
[Církev římskokatolická farní kostel Nové Lublice](#)
[Církev římskokatolická farní kostel Svatoňovice](#)
[Církev římskokatolická farní kostel v Kravařích](#)

katastr dle Pozemkové knihy:

č. vložky:

parcela:

díl parcely:

druh parcely:

výměra par.: (původní)

KN dle srovnávací sestavy:

KN katastr:

typ parcely:

Parcelní č.:

díl PK:

druh parcely:

výměra par. (část):

číslo jednací (espis):

ID žádosti z CIS:

DIECÉZE:

OSTRAVA

SOUČASNÁ PRÁVNICKÁ OSOBA: Římskokatolická farnost Kravaře

Též pod názvy:

(Církev římskokatolická farní úřad v Kravařích,
Římskokatolický farní úřad v Kravařích,
Katolická církevní obec v Kravařích,
Die katholische Kirchen gemeinden zu Deutsch Krawarn)





HISTORICKÁ PRÁVNICKÁ OSOBA:

Církev římskokatolická farní kostel v Kravařích

sidlo:
Kravaře

modul církevní restituce

Přehled žádostí

číslo žádosti	číslo jednací	počet parcel	analýza
3118	370	53	21.08.2013 15:10:25 
3119	371	52	21.08.2013 15:22:41 
3120	372	66	21.08.2013 15:55:49 
3121	400	44	22.08.2013 10:25:14 

- zadáni žádosti
- přehled žádostí**
- vyhl. subjektů


Číslo žádosti: 3151 [smazat žádost](#)

kat. území	kniž. vl.	Typ par.	Parcelní č.	Díl	Druh parcely	Výměra
Bystřany-Světlce		PK	51/1		pozem.	smazat
přidat KN parcelu						

Bystřany-Světlce		PK	65		pozem.	smazat
přidat KN parcelu						

Bystřany-Světlce		PK	66		pozem.	smazat
přidat KN parcelu						

přidat PK parcelu						
Analýza žádosti						

- zadáni žádosti
- přehled žádostí
- vyhl. subjektů
- žád. 3151** 

obsluha analýzy

Číslo jednací: 3703 ID Žadosti: 3118

zvýraznění parcel: vypnout

žádaná parcela:

KÚ pův. = KÚ souč.	kniž. vl.	typ par.	par. č.	díl	druh par.	výměra	mapa	ISKN
Otín u Plané		PK	366		pozem.		ano	ne

KÚ: Otín u Plané

P.č.	Vlast.	LV	Evidence	m ²	Dot. m ²			
366/1		10222	KN	77 m ²		dotč. vým.	mapa	smazat

nevydávat: pozn.: uložit

Honitba CZ3215209072

KÚ: Otín u Plané

P.č.	Vlast.	LV	Evidence	m ²	Dot. m ²			
366/2		10222	KN	68 m ²		dotč. vým.	mapa	smazat

nevydávat: pozn.: uložit

Honitba CZ3215209072

přidat parcelu do průniku

zadáni žádosti

přehled žádostí

vyhl. subjektů

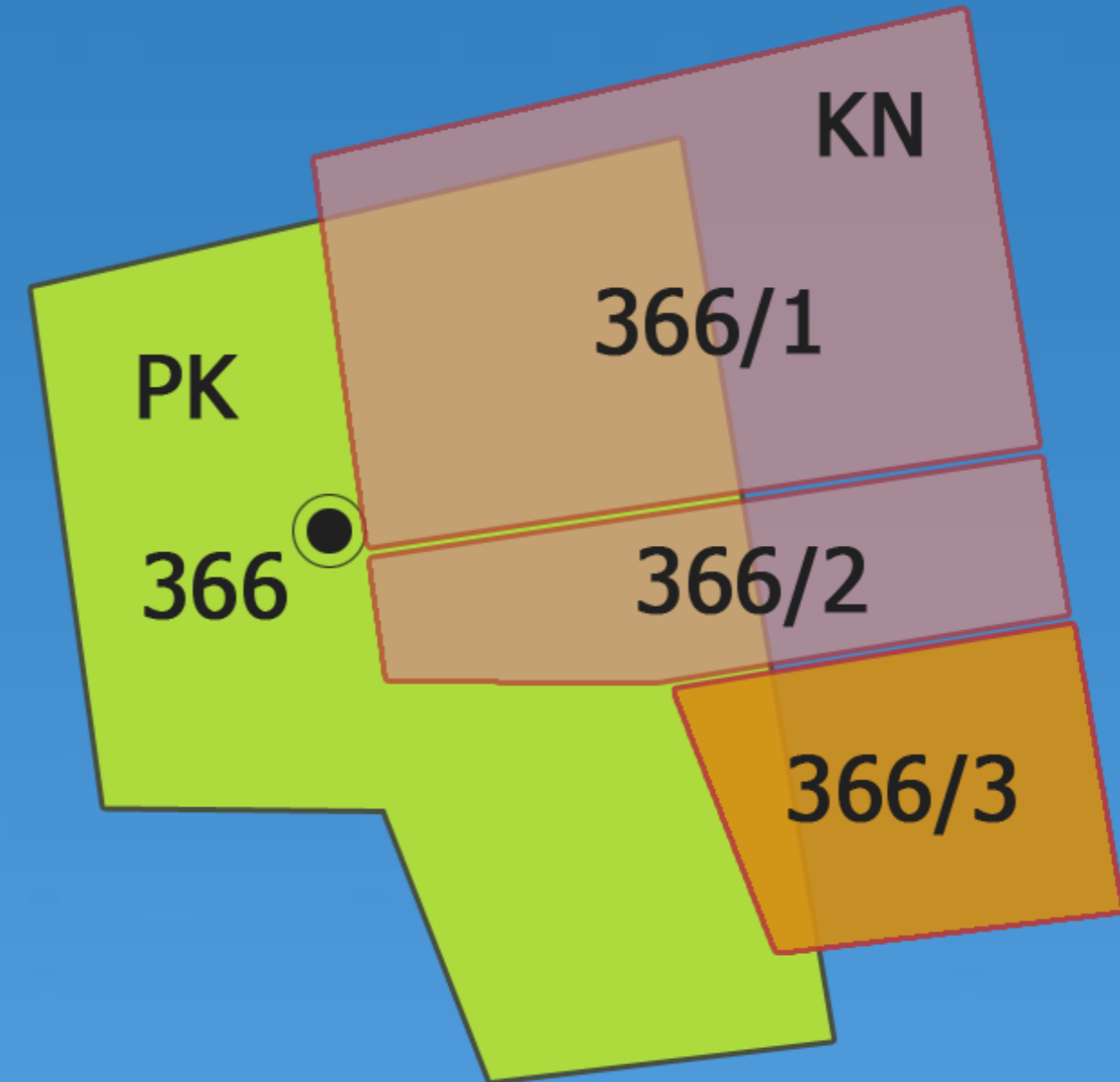
žád. 3118



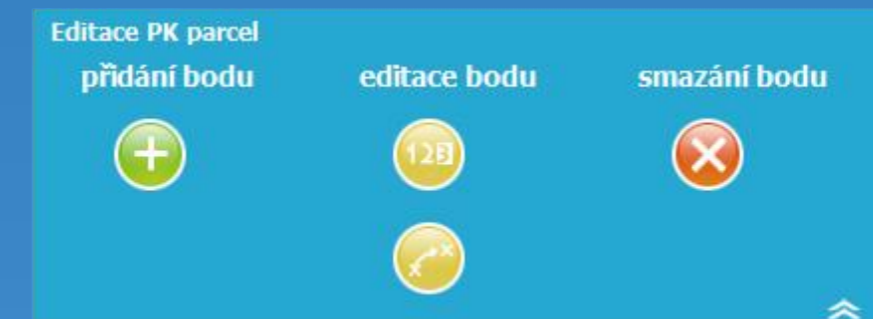
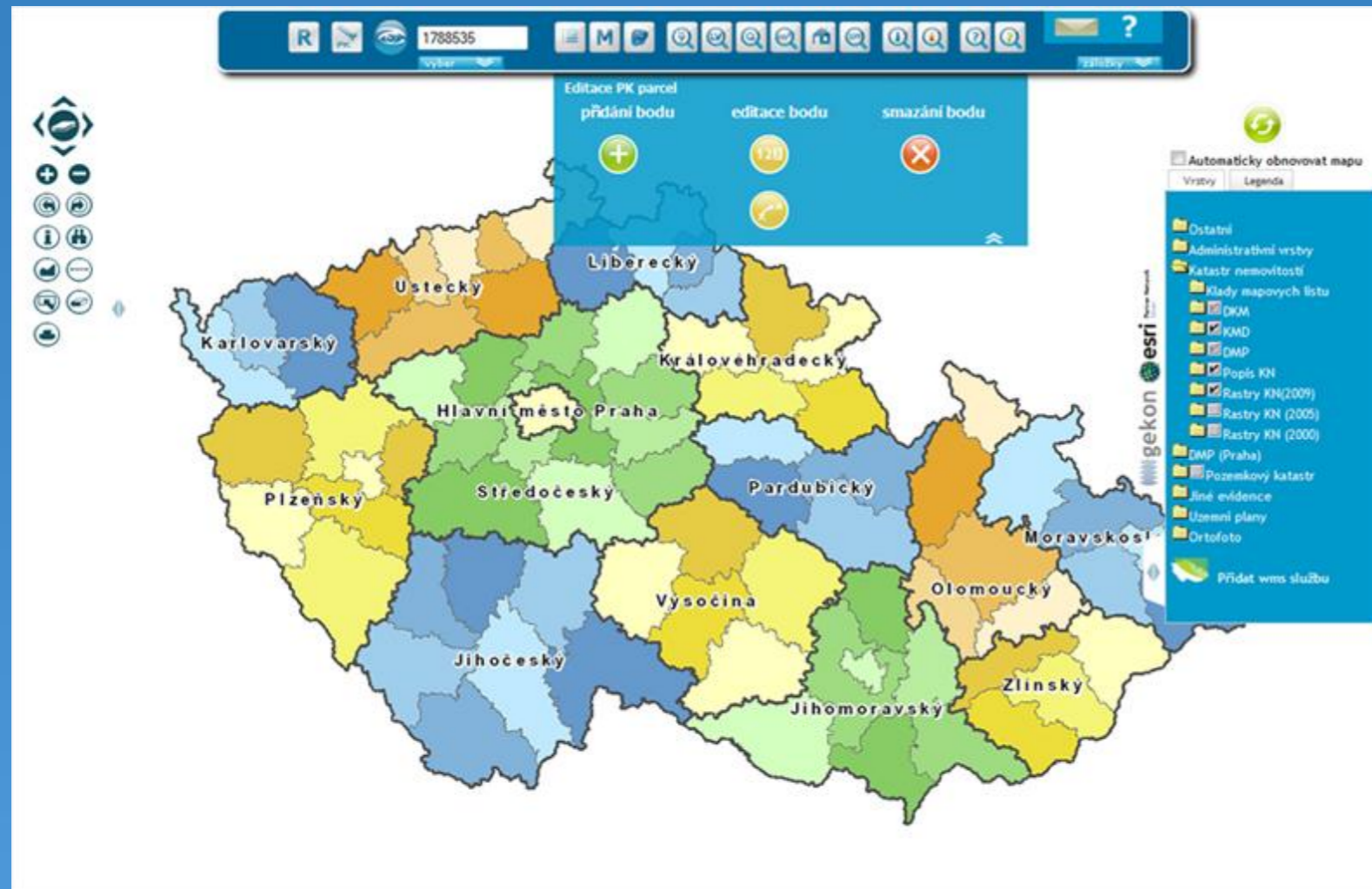
editace analýzy

KÚ: Otín u Plané					
P.č.	Vlast.	LV	Evidence	m ²	Dot. m ²
366/1		<u>10222</u>	KN	77 m ²	dotč. vým. mapa smazat
nevydávat: <input type="checkbox"/>	pozn.:	<input type="text"/>	uložit		
Honitba CZ3215209072					
KÚ: Otín u Plané					
P.č.	Vlast.	LV	Evidence	m ²	Dot. m ²
366/2		<u>10222</u>	KN	68 m ²	dotč. vým. mapa smazat
nevydávat: <input type="checkbox"/>	pozn.:	<input type="text"/>	uložit		
Honitba CZ3215209072					
KÚ: Otín u Plané					
P.č.	Vlast.	LV	Evidence	m ²	Dot. m ²
366/3		<u>10222</u>	KN	86 m ²	dotč. vým. mapa smazat
nevydávat: <input type="checkbox"/>	pozn.:	<input type="text"/>	uložit		
Honitba CZ3215209072					

[zadáni žádosti](#)
[přehled žádostí](#)
[vyhl. subjektů](#)
žád. 3118 [×](#)



editace PK parcel



Popis PK

parcelní č.:

Shrnutí:

- DaG + modul církevních restitucí
- metodika porovnání bývalého PK a současného KN
- praktické ukázky

www.gekonsro.cz

Dodatek na závěr:

- vyhotovení srovnávací sestavy KN na PK
- dohledání historických listin
- a další možné výstupy z katastru

