

GEOPORTÁI

**buzzword, ale také koncept
využitelný i v městském GIS**




CO ZNAMENÁ SLOVO
GEOPORTÁL



GEOPORTÁL (ÚAP)

je to **portál GIS,**
GIS infrastruktura úřadu



společně vytváříme řešení,
scházíme se,
spolupracujeme s ORPy



Jak bude
Geoportál ÚAP
prospěšný?

**zodpovědnost za
správu systému a
uchovávání dat má KÚ**



1 data na jednom místě



KÚ provádí průběžnou aktualizaci na krajské a celostátní úrovni (většina dat)

2 průběžná aktualizace



**centralizovaný systém pro
správu a údržbu dat;
prostředí pro publikaci dat i
dokumentace
ÚAP i ÚPD/ÚPP**

3

komplexní řešení

4 jednotná podpora ze strany kraje



**jednání s architekty
o používání jednotného
datového modelu ÚAP/ÚP**



**Jednotná metodika pro
aktualizaci ÚAP,
zpracování ÚP,
datový model,
vizualizace**

5 jednotná metodika a DM

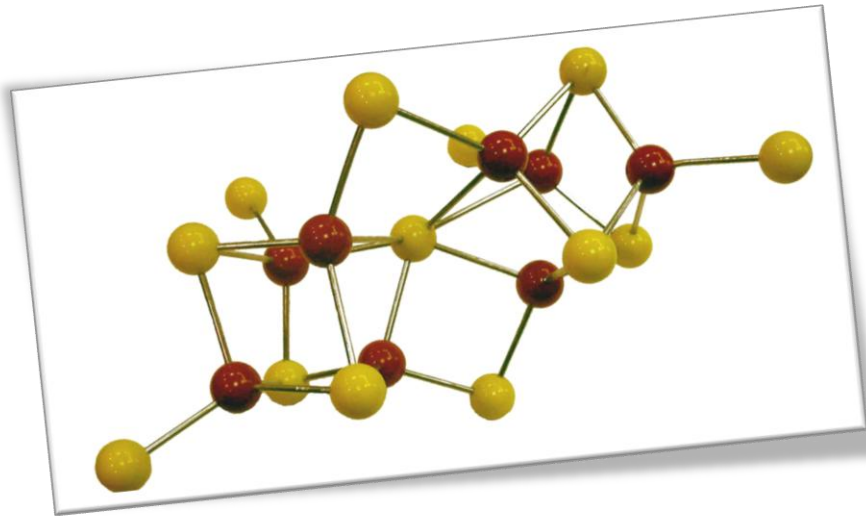
řešení odpovídá platné
legislativě a reaguje na její
změny (např. datového
modelu)



6

v souladu s legislativou

7 provázanost dokumentů



*data jsou provázána s
pasporty, dokumenty k
datům, surovými daty od
poskytovatelů apod.*



**iLAS – evidence rozpracovanosti nových ÚP,
datové zdroje,
webové služby**

8 **integrace**




**kontroly
(naplnění, správnosti apod.),
konverze mezi formáty**

9

**n
á
s
t
r
o
j
e

E
T
L**

**jednoduchá evidence pro
obce bez ÚP**



10

evidence zastavěného území

správné nastavení procesů

integrace se stávajícím prostředím

uživatelská přívětivost

obecná využitelnost
komponent



zkušenosti chceme
přenášet i k **Vám**

Zeptejte se nás!



T-MAPY

pavel.trhon@tmapy.cz
martin.maly@tmapy.cz