

# PŘI POMÍNKOVÁNÍ ÚZEMNÍCH PLÁNŮ MODERNĚ

Jaroslav Škrobák  
Statutární město Jihlava

# Obsah

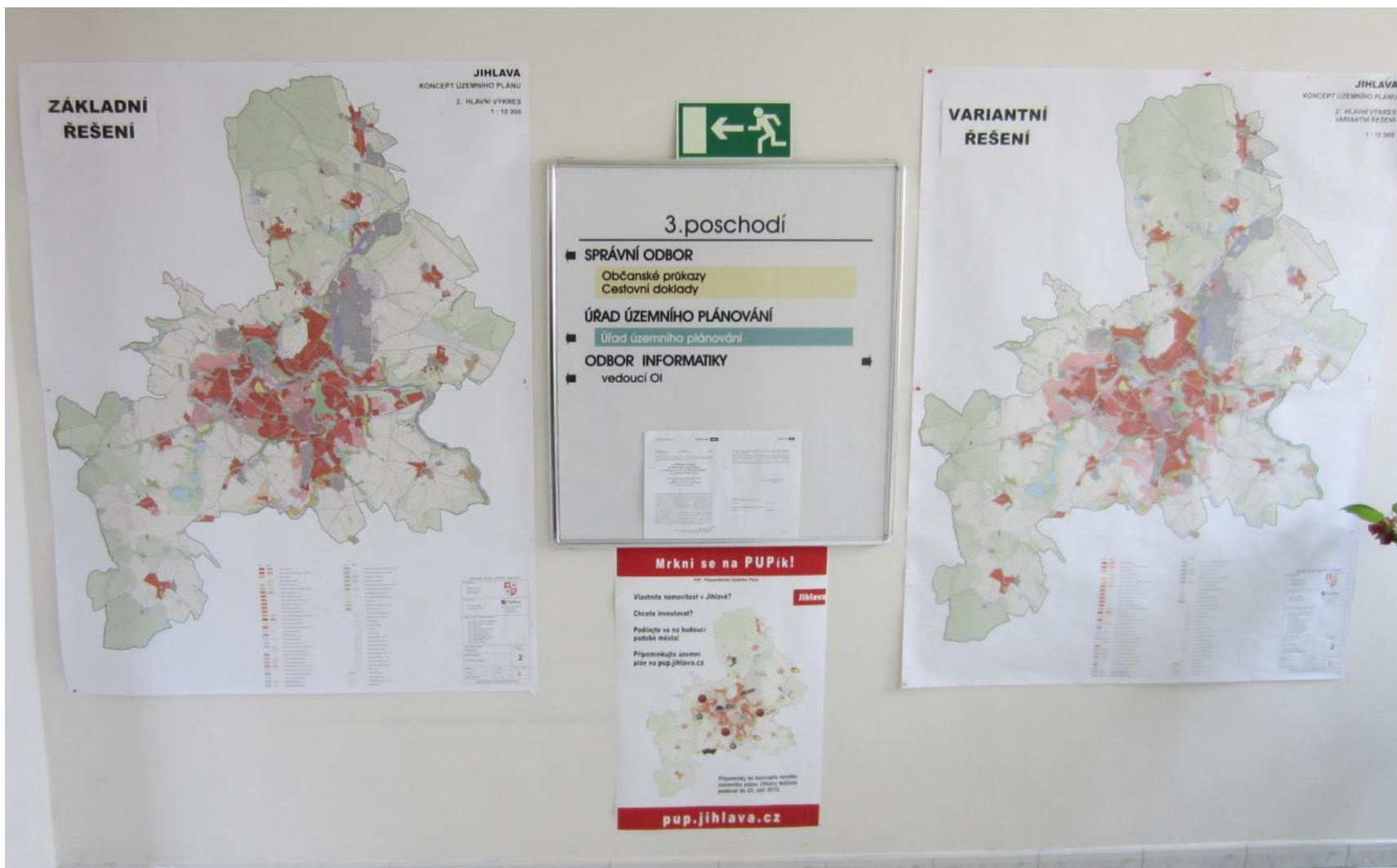


- O připomínkování
- PUPík a mediální kampaň
- Ohlasy
- Technologie a služby
- Závěr

# Proč připomínkování na webu

- zapojení veřejnosti „standardní“ cestou
- „Úřad online“
- využití GIS technologie
- spojení odborníků  
(dravé „mládí“ + zkušené „stáří“)
- jednotný přístup k připomínkování
- předání dat zpracovateli
- usnadnění práce
- ...

# Proč připomínkování na webu



# Proč připomínkování na webu

The screenshot displays a web browser window titled "Jihlava: Koncept nového ÚP - Windows Internet Explorer". The address bar shows "http://extranet.jihlava-city.cz/pup/mapa\_test/". The browser's menu bar includes "Soubor", "Úpravy", "Zobrazit", "Obilíbené položky", "Nástroje", and "Nápověda". The address bar also shows "Obilíbené položky" and "Jihlava: Koncept nového ÚP".

The main content area features a map of Jihlava with various colored zones and labels such as "OV.1", "OV.2", "OV.3", "OV.4", "OV.5", "OV.6", "OV.7", "OV.8", "OV.9", "OV.10", "OV.11", "OV.12", "OV.13", "OV.14", "OV.15", "OV.16", "OV.17", "OV.18", "OV.19", "OV.20", "OV.21", "OV.22", "OV.23", "OV.24", "OV.25", "OV.26", "OV.27", "OV.28", "OV.29", "OV.30", "OV.31", "OV.32", "OV.33", "OV.34", "OV.35", "OV.36", "OV.37", "OV.38", "OV.39", "OV.40", "OV.41", "OV.42", "OV.43", "OV.44", "OV.45", "OV.46", "OV.47", "OV.48", "OV.49", "OV.50", "OV.51", "OV.52", "OV.53", "OV.54", "OV.55", "OV.56", "OV.57", "OV.58", "OV.59", "OV.60", "OV.61", "OV.62", "OV.63", "OV.64", "OV.65", "OV.66", "OV.67", "OV.68", "OV.69", "OV.70", "OV.71", "OV.72", "OV.73", "OV.74", "OV.75", "OV.76", "OV.77", "OV.78", "OV.79", "OV.80", "OV.81", "OV.82", "OV.83", "OV.84", "OV.85", "OV.86", "OV.87", "OV.88", "OV.89", "OV.90", "OV.91", "OV.92", "OV.93", "OV.94", "OV.95", "OV.96", "OV.97", "OV.98", "OV.99", "OV.100".

Overlaid on the map are several tool windows:

- Připomínky**: A window for submitting comments. It includes a "Zakreslení tvaru" section with a "Výběr parcel" button and a text input field. Below this is a "Grafické vyznačení" section with a "Výběr parcel" button and a text input field. At the bottom, there is a checkbox "Jsem vlastníkem některé z dotčených parcel" and navigation buttons "Předchozí" and "Další".
- REN - nástroj pro práci s parcelami KN**: A window for searching parcels. It has a "Katastrální území:" dropdown menu and a "Číslo parcely:" input field. Below these are two sections for searching by cadastral number and parcel number, each with a "Hledat" button.
- Seznam výkresů konceptu ÚP a ostatních vrstev**: A list of layers for the land use plan concept. The list includes: "Hlavní výkres (var. 1)", "Hlavní výkres (var. 2)", "Výkres koncepce dopravní infrastruktury", "Koordinační výkres (var. 1)", "Koordinační výkres (var. 2)", "Výkres koncepce tech. infrastruktury - energie", "Výkres koncepce tech. infrastruktury - voda", "Výkres veřejně prospěšných staveb a opatření", "Výkres širších vztahů", "Výkres základního členění území", and "Výkres předpokládaných záborů půdního fondu". A progress bar at the bottom shows "0%" and "100%". There is also a checkbox for "Parcelní kresba".

The map itself shows various colored zones: red (PZ.1, PZ.2, PZ.3, PZ.4, PZ.5, PZ.6, PZ.7, PZ.8, PZ.9, PZ.10, PZ.11, PZ.12, PZ.13, PZ.14, PZ.15, PZ.16, PZ.17, PZ.18, PZ.19, PZ.20, PZ.21, PZ.22, PZ.23, PZ.24, PZ.25, PZ.26, PZ.27, PZ.28, PZ.29, PZ.30, PZ.31, PZ.32, PZ.33, PZ.34, PZ.35, PZ.36, PZ.37, PZ.38, PZ.39, PZ.40, PZ.41, PZ.42, PZ.43, PZ.44, PZ.45, PZ.46, PZ.47, PZ.48, PZ.49, PZ.50, PZ.51, PZ.52, PZ.53, PZ.54, PZ.55, PZ.56, PZ.57, PZ.58, PZ.59, PZ.60, PZ.61, PZ.62, PZ.63, PZ.64, PZ.65, PZ.66, PZ.67, PZ.68, PZ.69, PZ.70, PZ.71, PZ.72, PZ.73, PZ.74, PZ.75, PZ.76, PZ.77, PZ.78, PZ.79, PZ.80, PZ.81, PZ.82, PZ.83, PZ.84, PZ.85, PZ.86, PZ.87, PZ.88, PZ.89, PZ.90, PZ.91, PZ.92, PZ.93, PZ.94, PZ.95, PZ.96, PZ.97, PZ.98, PZ.99, PZ.100), green (LBC, LBC.1, LBC.2, LBC.3, LBC.4, LBC.5, LBC.6, LBC.7, LBC.8, LBC.9, LBC.10, LBC.11, LBC.12, LBC.13, LBC.14, LBC.15, LBC.16, LBC.17, LBC.18, LBC.19, LBC.20, LBC.21, LBC.22, LBC.23, LBC.24, LBC.25, LBC.26, LBC.27, LBC.28, LBC.29, LBC.30, LBC.31, LBC.32, LBC.33, LBC.34, LBC.35, LBC.36, LBC.37, LBC.38, LBC.39, LBC.40, LBC.41, LBC.42, LBC.43, LBC.44, LBC.45, LBC.46, LBC.47, LBC.48, LBC.49, LBC.50, LBC.51, LBC.52, LBC.53, LBC.54, LBC.55, LBC.56, LBC.57, LBC.58, LBC.59, LBC.60, LBC.61, LBC.62, LBC.63, LBC.64, LBC.65, LBC.66, LBC.67, LBC.68, LBC.69, LBC.70, LBC.71, LBC.72, LBC.73, LBC.74, LBC.75, LBC.76, LBC.77, LBC.78, LBC.79, LBC.80, LBC.81, LBC.82, LBC.83, LBC.84, LBC.85, LBC.86, LBC.87, LBC.88, LBC.89, LBC.90, LBC.91, LBC.92, LBC.93, LBC.94, LBC.95, LBC.96, LBC.97, LBC.98, LBC.99, LBC.100), blue (NZ.1, NZ.2, NZ.3, NZ.4, NZ.5, NZ.6, NZ.7, NZ.8, NZ.9, NZ.10, NZ.11, NZ.12, NZ.13, NZ.14, NZ.15, NZ.16, NZ.17, NZ.18, NZ.19, NZ.20, NZ.21, NZ.22, NZ.23, NZ.24, NZ.25, NZ.26, NZ.27, NZ.28, NZ.29, NZ.30, NZ.31, NZ.32, NZ.33, NZ.34, NZ.35, NZ.36, NZ.37, NZ.38, NZ.39, NZ.40, NZ.41, NZ.42, NZ.43, NZ.44, NZ.45, NZ.46, NZ.47, NZ.48, NZ.49, NZ.50, NZ.51, NZ.52, NZ.53, NZ.54, NZ.55, NZ.56, NZ.57, NZ.58, NZ.59, NZ.60, NZ.61, NZ.62, NZ.63, NZ.64, NZ.65, NZ.66, NZ.67, NZ.68, NZ.69, NZ.70, NZ.71, NZ.72, NZ.73, NZ.74, NZ.75, NZ.76, NZ.77, NZ.78, NZ.79, NZ.80, NZ.81, NZ.82, NZ.83, NZ.84, NZ.85, NZ.86, NZ.87, NZ.88, NZ.89, NZ.90, NZ.91, NZ.92, NZ.93, NZ.94, NZ.95, NZ.96, NZ.97, NZ.98, NZ.99, NZ.100), orange (SM, SM.1, SM.2, SM.3, SM.4, SM.5, SM.6, SM.7, SM.8, SM.9, SM.10, SM.11, SM.12, SM.13, SM.14, SM.15, SM.16, SM.17, SM.18, SM.19, SM.20, SM.21, SM.22, SM.23, SM.24, SM.25, SM.26, SM.27, SM.28, SM.29, SM.30, SM.31, SM.32, SM.33, SM.34, SM.35, SM.36, SM.37, SM.38, SM.39, SM.40, SM.41, SM.42, SM.43, SM.44, SM.45, SM.46, SM.47, SM.48, SM.49, SM.50, SM.51, SM.52, SM.53, SM.54, SM.55, SM.56, SM.57, SM.58, SM.59, SM.60, SM.61, SM.62, SM.63, SM.64, SM.65, SM.66, SM.67, SM.68, SM.69, SM.70, SM.71, SM.72, SM.73, SM.74, SM.75, SM.76, SM.77, SM.78, SM.79, SM.80, SM.81, SM.82, SM.83, SM.84, SM.85, SM.86, SM.87, SM.88, SM.89, SM.90, SM.91, SM.92, SM.93, SM.94, SM.95, SM.96, SM.97, SM.98, SM.99, SM.100), yellow (OS, OS.1, OS.2, OS.3, OS.4, OS.5, OS.6, OS.7, OS.8, OS.9, OS.10, OS.11, OS.12, OS.13, OS.14, OS.15, OS.16, OS.17, OS.18, OS.19, OS.20, OS.21, OS.22, OS.23, OS.24, OS.25, OS.26, OS.27, OS.28, OS.29, OS.30, OS.31, OS.32, OS.33, OS.34, OS.35, OS.36, OS.37, OS.38, OS.39, OS.40, OS.41, OS.42, OS.43, OS.44, OS.45, OS.46, OS.47, OS.48, OS.49, OS.50, OS.51, OS.52, OS.53, OS.54, OS.55, OS.56, OS.57, OS.58, OS.59, OS.60, OS.61, OS.62, OS.63, OS.64, OS.65, OS.66, OS.67, OS.68, OS.69, OS.70, OS.71, OS.72, OS.73, OS.74, OS.75, OS.76, OS.77, OS.78, OS.79, OS.80, OS.81, OS.82, OS.83, OS.84, OS.85, OS.86, OS.87, OS.88, OS.89, OS.90, OS.91, OS.92, OS.93, OS.94, OS.95, OS.96, OS.97, OS.98, OS.99, OS.100), and purple (NS, NS.1, NS.2, NS.3, NS.4, NS.5, NS.6, NS.7, NS.8, NS.9, NS.10, NS.11, NS.12, NS.13, NS.14, NS.15, NS.16, NS.17, NS.18, NS.19, NS.20, NS.21, NS.22, NS.23, NS.24, NS.25, NS.26, NS.27, NS.28, NS.29, NS.30, NS.31, NS.32, NS.33, NS.34, NS.35, NS.36, NS.37, NS.38, NS.39, NS.40, NS.41, NS.42, NS.43, NS.44, NS.45, NS.46, NS.47, NS.48, NS.49, NS.50, NS.51, NS.52, NS.53, NS.54, NS.55, NS.56, NS.57, NS.58, NS.59, NS.60, NS.61, NS.62, NS.63, NS.64, NS.65, NS.66, NS.67, NS.68, NS.69, NS.70, NS.71, NS.72, NS.73, NS.74, NS.75, NS.76, NS.77, NS.78, NS.79, NS.80, NS.81, NS.82, NS.83, NS.84, NS.85, NS.86, NS.87, NS.88, NS.89, NS.90, NS.91, NS.92, NS.93, NS.94, NS.95, NS.96, NS.97, NS.98, NS.99, NS.100).

At the bottom of the map, there is a scale bar showing "500 m" and "1000 ft". The bottom left corner contains the text "S: JTSK: 669743, 4130908 1:5000" and "© Magistrát města Jihlavy". The bottom right corner features a small inset map of Jihlava and the "T-MAPY" logo.

# Harmonogram

- Praha jako vzor
- srpen 2011
  - ▣ výběr zpracovatele nového ÚP Jihlavy
- listopad 2011
  - ▣ první myšlenky
- březen 2012
  - ▣ realizace (T-Mapy)
- 21. 6. 2012
  - ▣ spuštění
- 30. 6. 2012
  - ▣ první připomínka
- 26. 7. 2012
  - ▣ první vtipná připomínka  
(František Jouda, Restaurace u Nudle, U Nudle 22, Litoměřice)
- 23. 9. 2012 ve 22:07:16
  - ▣ poslední připomínka

# Proč PUPík

- zkratka je potřeba
- chytlavý a zajímavý název
- iPUP, wiPUP, PUPiD, ... **PUPík**
- **PUP** (**P**řipomínkování **Ú**zemních **P**lánů)
- mediální kampaň ...

# Mediální kampaň

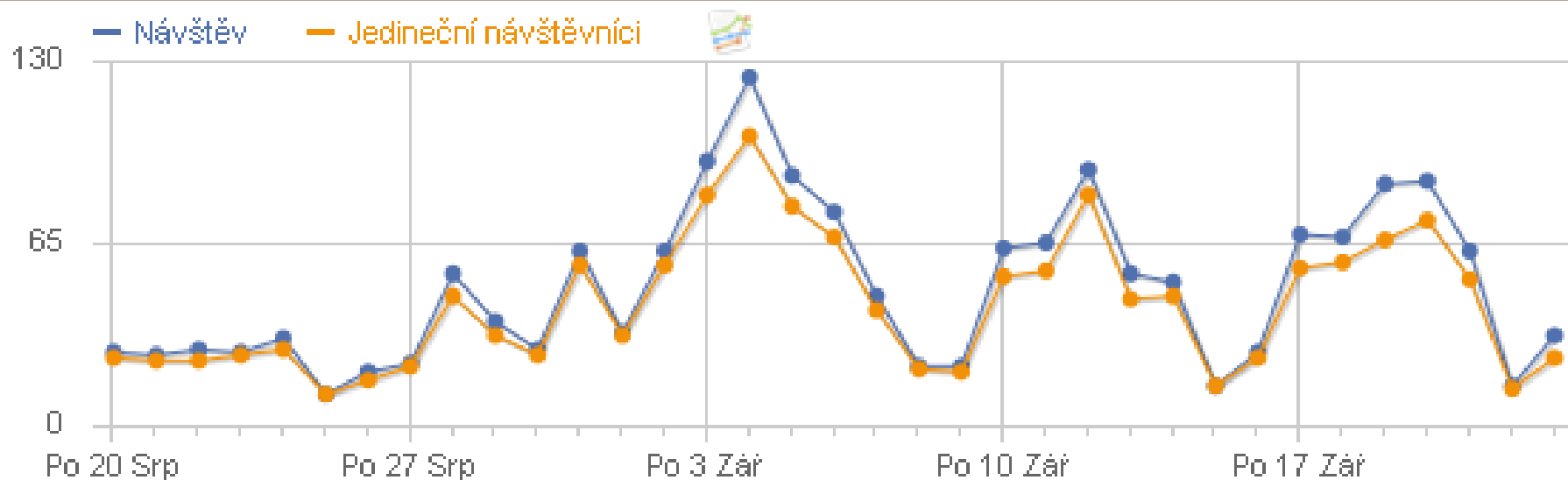
- MHD, postery na zastávkách
- web
- letáky, brožury
- noviny, tiskové zprávy
- poster na katastrálním úřadu
- Facebook
- videonávody
- vysoká návštěvnost



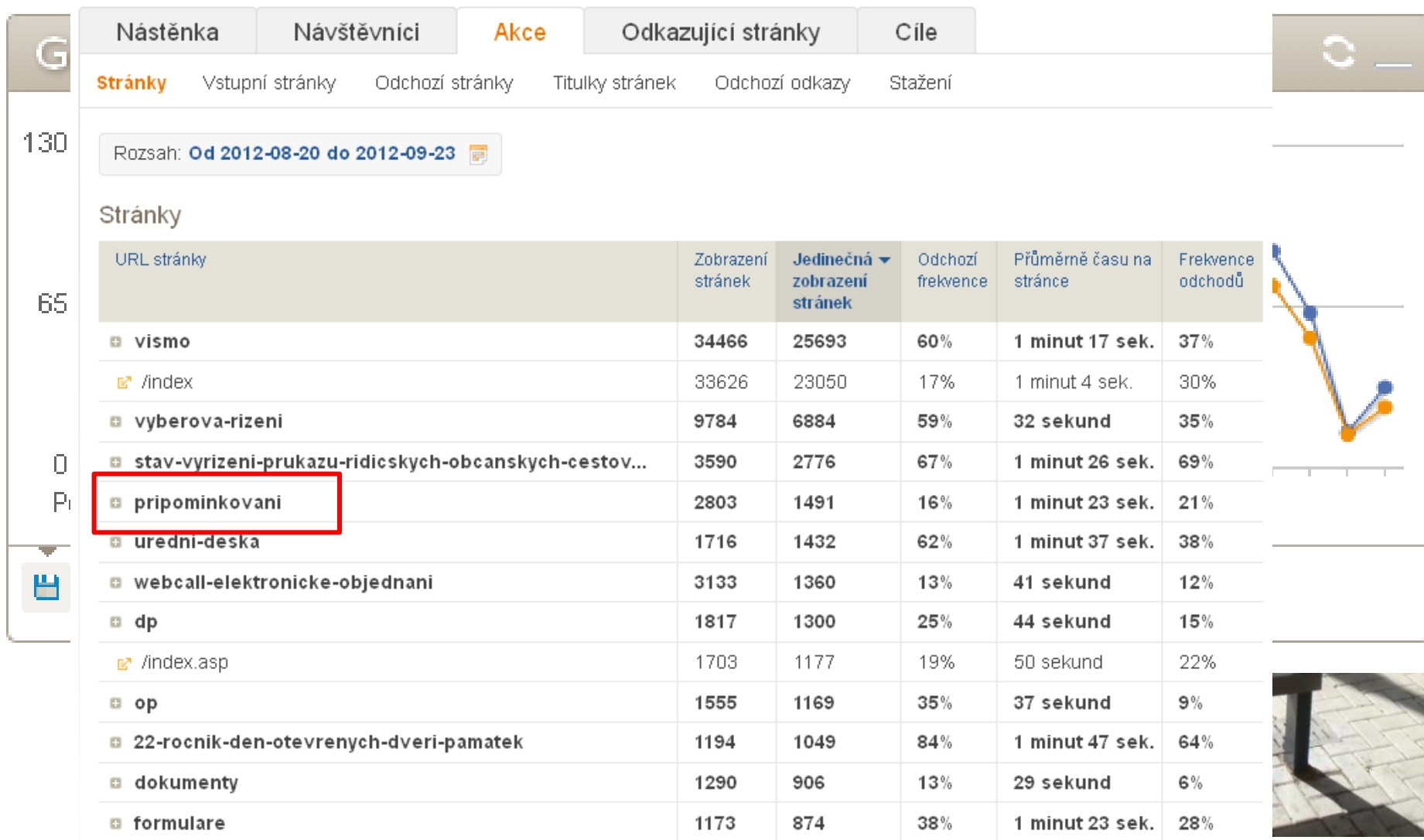


# Mediální kampaň

## Graf posledních návštěv



# Mediální kampaň



# Připomínky

- první připomínky (Petr Novák, Vysočina)
- nejčastější:
  - ▣ zahrádkáři
  - ▣ jižní obchvat
- cca 700 připomínek
  - ▣ veřejnost
  - ▣ DOSS
  - ▣ MMJ

# Spokojenost na všech frontách

- ÚÚP
  - ▣ nástroj pro práci s ÚPD
  - ▣ rychlé a snadné ovládání
  - ▣ líbivý vzhled
  - ▣ jednotný způsob připomínkování
  - ▣ usnadnění práce
  
- Občané
  - ▣ pomoc při zadávání
  
- DOSS
  - ▣ Krajská hygienická stanice Kraje Vysočina, Ministerstvo kultury, Čepro, a.s., České dráhy, a.s. (logo)
  - ▣ Kraj Vysočina, Magistrát města Jihlavy
  
- ▣ Spokojený občan = spokojené vedení města

# Spokojenost na všech frontách



ry,

# Spokojenost na všech frontách



ry,

# Spokojenost na všech frontách



ry,

# Technologie

- ArcGIS Server Workgroup Standard 10.0
  - služby
    - cachované i dynamické
    - MapService i FeatureService
  - ArcSDE (SQL Express 2008 R2)
  
- ArcGIS Viewer for Flex 2.5
  - widgety Připomínkování a Seznam vrstev (T-Mapy)
  
- T-WIST (T-Mapy)
  - intranetová DB část
  - seznam připomínek, stanovisek a vyhodnocení
  - export sestav, šablony



# Ukázka

- Databázová aplikace (T-WIST)
- Připomínkování

# Ukázka

T-MAPY											Milan Kollinger   T-Mapy   Městský úřad Nový Kabát		
Připomínkováání ÚP													
PŘEHLED   PŘIPOMÍNKOVÁNÍ ÚP													
1 celkem   25 na stránce													
ID	NÁZEV OBCE	TYP	ZAHÁJENÍ	UKONČENÍ	UŽIVATEL OBEC	POŘIZOVATEL	ZPRACOVATEL						
1	Jihlava	koncept ÚP	21.6.2012	23.9.2012	Havelka Petr	Gába Marek	Anonymní uživatel						
PŘIPOMÍNKY K ÚP													
1 celkem   25 na stránce													
Č.	JMÉNO	ORGANIZACE	Č.J.	VLASTNÍK	VLOŽENO	PŘIPOMÍNKA	VÝKRES	DOTČENÉ PARCELY	VYHODNOCENÍ	K ZAPRAC.	K VYH. ZPRAC.		
	Rath David	ČSSD	Ne	3.9.2012	Zde postavit vinný sklípek		Hlavní výkres (var. 1)	<a href="#">Bedřichov u Jihlavy 193/5</a>	Ne	Ne			
	Bárta Vít	ABL	Ne	3.9.2012	Zde nové sídlo		Hlavní výkres (var. 1)	<a href="#">Jihlava 373/1</a>	Ne	Ne			
	Krejčíř Radovan	Vila s.r.o.	Ne	3.9.2012	Více jižního ovoce		Hlavní výkres (var. 1)	<a href="#">Jihlava 3016...</a>	Ne	Ne			
	Mrázek František	Jatka s.r.o.	Ano	3.9.2012	Je potřeba vybudovat nové skladiště odpadu		Hlavní výkres (var. 1)	<a href="#">Jihlava 6221/68...</a>	Ne	Ne			
	Mrázek František	Jatka s.r.o.	Ano	3.9.2012	Zde potřebujeme zřídit garáže pro skladování vyhas...		Hlavní výkres (var. 1)	<a href="#">Jihlava 6221/68...</a>	Ne	Ne			
2	Mrázková Kleofýna	Ledárny s.r.o.	Ano	16.8.2012	Je naprosto nezbytné, aby nebe bylo blankytné. To ...		Hlavní výkres (var. 1)	<a href="#">Jihlava 5468/338</a>	Nebe bude blankytné, to zařídíme	Ano	Ne	✓	
3	Přecechtělová Božena	Mastna na náměstí	Ano	16.8.2012	V žádném případě by zde nemělo být vysoké napětí. ...		Výkres koncepce tech. infrastruktury - energie	<a href="#">Jihlava 2875...</a>	Ne	Ne			
5	Kollinger Milan	T-MAPY spol. s r.o.	Ne	8.8.2012	<a href="https://redmine.tmapy.cz/issues/2471">https://redmine.tmapy.cz/issues/2471</a> <a href="https://redmi...">https://redmi...</a>		Výkres koncepce tech. infrastruktury - energie	<a href="#">Jihlava 2914/2...</a>	test	Ne	Ne	✓	
1	Kollinger Milan	T-MAPY spol. s r.o.	Ano	8.8.2012	zákazníkem by mohli být Jindřichův Hrádec a Tábor...		Výkres koncepce tech. infrastruktury - energie	<a href="#">Jihlava 2914/2...</a>		Ano	Ne		

# Služby v pozadí

- Geoprocessing
  - ▣ zjištění nejen dotčených parcel
  - ▣ zápis do GDB
  
- E-mail
  - ▣ upozornění na zadání
  - ▣ PDF dokument
  
- Spisová služba EZOP
  - ▣ webové služby
  - ▣ přímá komunikace
    - ▣ při přijetí zadané připomínky
    - ▣ při odesílání vyrozumění
  - ▣ usnadnění práce

# Závěr

- jednoznačný úspěch
- připomínkování všech ÚPD v ORP Jihlava
- jednotné vyhodnocování a přehled
  
- JUPík
- jednotný datový model pro ÚP
  
- volte č. 16!

**Mrkni se na PUPík!**  
**pup.jihlava.cz**

DĚKUJI ZA  
POZORNOST